

เอกสารแนบ

เอกสารแนบ

1

สำเนาประธานบัตร

สำเนาประธานบัตรที่ 32830/16159




ประทานบัตร

ประทานบัตรที่.....๓๒๘๓๐/ ๑๒๐๕๕.....
 ประทานบัตรฉบับนี้ออกให้แก่.....บริษัท สหสิริเตาเตม จำกัด.....อาเภอ.....ปี ๕๕๕๕ ไทย
 อยู่บ้านเลขที่.....๓๖/๑.....ตรอก/ซอย.....
 ถนน.....นกแก้ว.....หมู่ที่.....ตำบล/แขวง.....ภาค.....
 อำเภอ/เขต.....เมืองเตม.....จังหวัด.....เตม.....
 เพื่อให้ทำเหมือง (บนบก/ในทะเล).....บนบก.....
 ณ ตำบล.....สวน้อย.....อำเภอ.....วังสะพุง.....จังหวัด.....เตม.....
 มีอายุ.....๕๕.....ปี นับแต่วันที่.....๑๖.....เดือน.....พฤษภาคม.....พ.ศ. ๕๕๕๕
 และสิ้นอายุวันที่.....๑๖.....เดือน.....พฤษภาคม.....พ.ศ. ๕๕๕๕
 เป็นเนื้อที่.....๒๐๑.....ไร่.....๓.....งาน.....๓๒.....ตารางวา

ภายในเขตที่กำหนดตามแผนที่แนบท้ายประทานบัตร โดยมีรายละเอียดกำหนดไว้ตามลำดับดังต่อไปนี้

- | | |
|--|---------------------|
| (1) แผนที่แนบท้ายประทานบัตร | แสดงไว้ในลำดับที่ 1 |
| (2) เงื่อนไขการอนุญาตประทานบัตร | แสดงไว้ในลำดับที่ 2 |
| (3) แผนผังโครงการทำเหมือง | แสดงไว้ในลำดับที่ 3 |
| (4) มาตรการป้องกันและแก้ไขผลกระทบสิ่งแวดล้อม | แสดงไว้ในลำดับที่ 4 |
| (5) การชำระค่าธรรมเนียมเพื่อใช้เนื้อที่
ในการทำเหมืองประจำปี | แสดงไว้ในลำดับที่ 5 |
| (6) การเพิ่มเติมชนิดของแร่ที่จะทำเหมือง
การเปลี่ยนแปลงวิธีการทำเหมือง
แผนผังโครงการทำเหมืองและเงื่อนไข | แสดงไว้ในลำดับที่ 6 |
| (7) บันทึกการต่ออายุประทานบัตร | แสดงไว้ในลำดับที่ 7 |
| (8) บันทึกการโอนประทานบัตร | แสดงไว้ในลำดับที่ 8 |
| (9) บันทึกการหยุดการทำเหมือง | แสดงไว้ในลำดับที่ 9 |

ออกให้ ณ วันที่.....๑๖.....เดือน.....พฤษภาคม.....พ.ศ. ๕๕๕๕



รัฐมนตรีว่าการกระทรวงอุตสาหกรรม

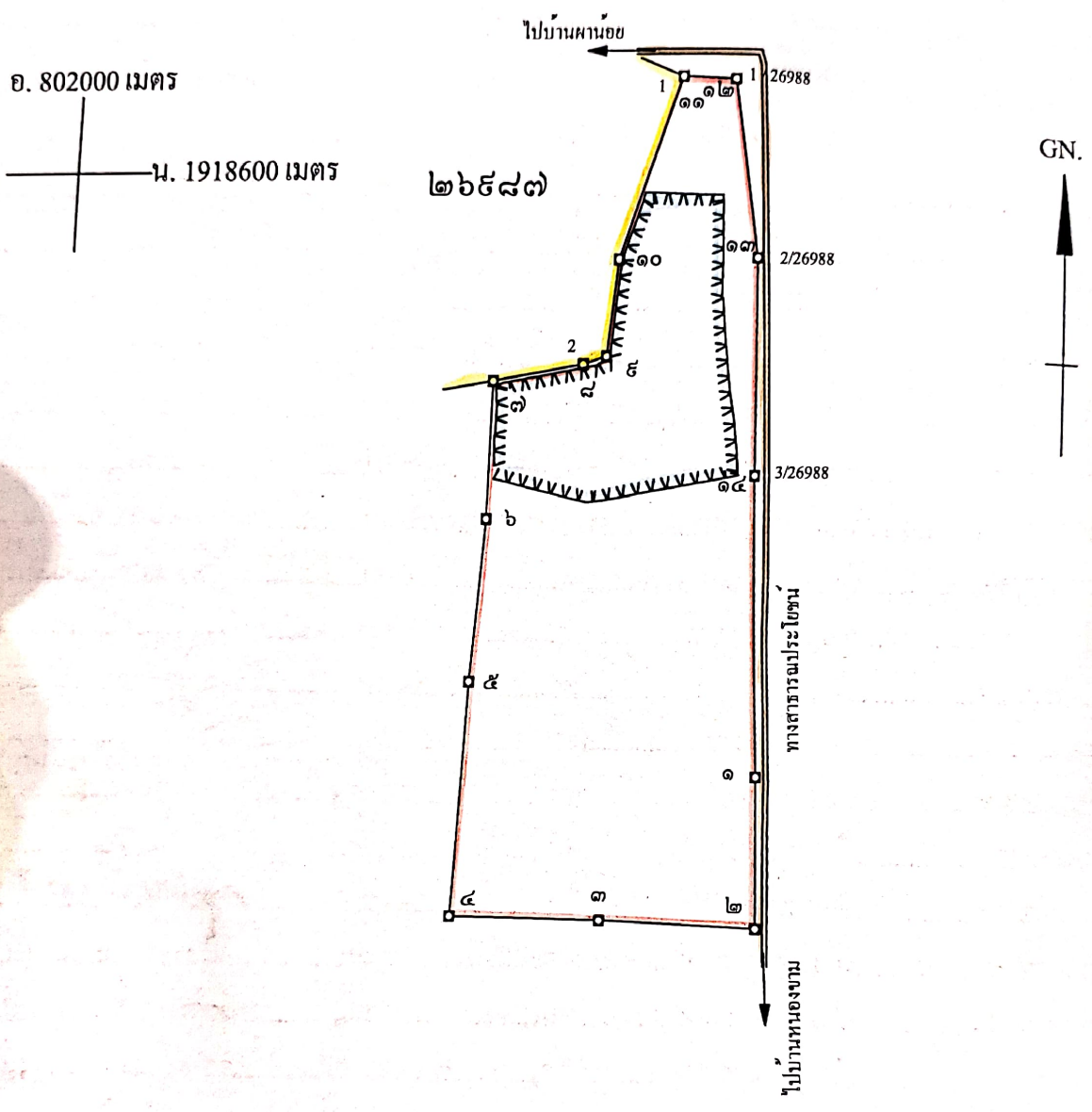
ประทับตราประจำตำแหน่ง

ลำดับที่

แผนที่แนบท้ายประทานบัตรที่.....๓๒๘๓๐..... / ๑๖๑๕๕

คำขอที่.....๙./๒๕๕๖.....

ระวางที่ 5343 I



เนื้อที่.....๒๐๑.....ไร่.....๓.....งาน.....๓๒.....ตารางวา

มาตราส่วน.....๑:๑๐,๐๐๐.....

จากมุมหมายเลข.....๑.....ถึงมุมหมายเลข.....๒.....ทิศ.....๑๓๘.....องศา.....๓๐.....ลิปดา	ระยะ.....๕๖.....๖๔๐.....วา
จากมุมหมายเลข.....๒.....ถึงมุมหมายเลข.....๓.....ทิศ.....๒๓๑.....องศา.....๕๒.....ลิปดา	ระยะ.....๑๐๓.....๖๕๑.....วา
จากมุมหมายเลข.....๓.....ถึงมุมหมายเลข.....๔.....ทิศ.....๒๓๐.....องศา.....๔๕.....ลิปดา	ระยะ.....๑๐๐.....๒๔๒.....วา
จากมุมหมายเลข.....๔.....ถึงมุมหมายเลข.....๕.....ทิศ.....๒.....องศา.....๐๖.....ลิปดา	ระยะ.....๑๕๐.....๕๓๐.....วา
จากมุมหมายเลข.....๕.....ถึงมุมหมายเลข.....๖.....ทิศ.....๔.....องศา.....—.....ลิปดา	ระยะ.....๑๐๕.....๒๕๕.....วา

₹ १०००

ตายมือซ้าย.....

.....អ្នកប្រើប្រាស់

(.....)

.....)

ลายมือชื่อ.....

.....ผู้แทน

(.....)

.....)

ตายมือชื่อ.....

.....ผู้ตรวจ

(.....)

.....)

เงื่อนไขในการออกประทานบัตร

ผู้ถือประทานบัตรจะต้องปฏิบัติตามเงื่อนไขในการออกประทานบัตรเกี่ยวกับเรื่องที่กำหนดไว้ ดังต่อไปนี้

ข้อ 1 ชนิดแร่ที่ทำเหมืองและวิธีการทำเหมือง
ชนิดแร่หินอุตสาหกรรมชนิดหินปูน (เพื่ออุตสาหกรรมก่อสร้าง) โดยวิธีเหมืองหาบ.....

ข้อ 2 วันเปิดการทำเหมืองครั้งแรกหลังได้รับประทานบัตร
ต้องเปิดการทำเหมืองภายในเวลา 1 ปี นับตั้งแต่วันที่ได้รับประทานบัตร.....

ข้อ 3 การให้ความคุ้มครองแก่คนงานและความปลอดภัยแก่บุคคลภายนอกที่มีได้กำหนดไว้แล้วในกฎกระทรวง
ต้องปฏิบัติตามมาตรการรักษาความปลอดภัยในเรื่องการรักษาความปลอดภัยในการทำเหมือง.....

ส่งเสริมสวัสดิภาพของคนงาน ตามข้อ 12 แห่งแผนผังโครงการทำเหมืองแร่ แบบท้ายประทานบัตรฉบับนี้.....

ข้อ 4 การจัดการกับขุม หลุม ปล่อง น้ำขุ่นข้นหรือมูลดินทราย ที่เกิดจากการทำเหมืองแร่และแต่งแร่
ต้องดำเนินการปรับสภาพพื้นที่ทำเหมืองแล้ว ตามมาตรการที่กำหนดไว้ในข้อ 13 แห่งแผนผังโครงการ.....

เหมืองแร่ แบบท้ายประทานบัตรฉบับนี้.....

ข้อ 5 การปรับสภาพพื้นที่ที่เกิดจากการทำเหมืองและแต่งแร่

ลำดับที่ 2

ต้องดำเนินการปรับสภาพพื้นที่ที่เกิดจากการทำเหมืองแร่และการแต่งแร่ พร้อมควบคู่ไปกับการทำเหมือง โดยปฏิบัติตามมาตรการที่กำหนดไว้ในข้อ 13 แห่งแผนผังโครงการทำเหมืองแร่ แนวนโยบายประธานาธิบดีฉบับนี้

ข้อ 6 มาตรการในการป้องกันและแก้ไขผลกระทบต่อสิ่งแวดล้อม

ต้องปฏิบัติตามเงื่อนไขและมาตรการป้องกันและแก้ไขผลกระทบต่อสิ่งแวดล้อมที่กำหนดไว้ในรายงานการวิเคราะห์ผลกระทบต่อสิ่งแวดล้อม และปฏิบัติตามมาตรการป้องกันและแก้ไขผลกระทบต่อสิ่งแวดล้อมที่กำหนดโดยสำนักงานนโยบายและแผนทรัพยากรธรรมชาติและสิ่งแวดล้อม พร้อมทั้ง ปฏิบัติตามวิธีการทำเหมืองและแผนการทำเหมืองตามที่กำหนดไว้ในข้อ 5 แห่งแผนผังโครงการทำเหมืองแร่ แนวนโยบายประธานาธิบดีฉบับนี้

และเงื่อนไขเกี่ยวกับเรื่องดังต่อไปนี้ด้วย ถ้ามี

ข้อ 7 การให้ผลประโยชน์พิเศษเพื่อประโยชน์แก่รัฐ

ต้องให้ผลประโยชน์พิเศษเพื่อประโยชน์แก่รัฐ ตามข้อตกลงการจ่ายผลประโยชน์พิเศษเพื่อประโยชน์แก่รัฐ แนวนโยบายประธานาธิบดีฉบับนี้

ข้อ 8 การใช้ที่ดินในเขตเหมืองแร่

ข้อ 9 การทำเหมืองใกล้ทางหลวงหรือทางน้ำสาธารณะ

จะไม่ทำเหมืองใกล้ทางสาธารณประโยชน์ ภายในระยะ 50 เมตร ตามที่กำหนดไว้ในข้อ 10 แห่งแผนผังโครงการทำเหมืองแร่ แนวนโยบายประธานาธิบดีฉบับนี้

ข้อ 10 การเข้าทำประโยชน์ในพื้นที่ป่าตามกฎหมายว่าด้วยป่าไม้

.....

.....

.....

.....

ข้อ 11 เงื่อนไขพิเศษสำหรับประทานบัตรทำเหมืองในทะเลตาม มาตรา 45 แห่งพระราชบัญญัติแร่

ศ. 2510

.....

.....

.....

.....

แผนผังโครงการทำเหมืองแร่

ตามรายละเอียดแผนผังโครงการทำเหมืองแร่
หินอุตสาหกรรมชนิดหินปูน (เพื่ออุตสาหกรรมก่อสร้าง)
โดยวิธีเหมืองทาบ

สำหรับคำขอประทานบัตรที่ 8/2556

หมายเลขหลักหมายเขตเหมืองแร่ที่ 32830

รวมโครงการทำเหมืองเดียวกันกับประทานบัตรที่ 26987/15635

ของบริษัท สหศิลาเลย จำกัด

ที่ตำบลผาน้อย อำเภอวังสะพุง จังหวัดเลย

แนบท้ายประทานบัตรฉบับนี้

มาตรการป้องกันและแก้ไขผลกระทบสิ่งแวดล้อม

ตามรายงานการวิเคราะห์ผลกระทบสิ่งแวดล้อมโครงการทำเหมืองแร่
หินอุตสาหกรรมชนิดหินปูน (เพื่ออุตสาหกรรมก่อสร้าง)
สำหรับคำขอประทานบัตรที่ 8/2556
หมายเลขหลักหมายเขตเหมืองแร่ที่ 32830
ร่วมโครงการทำเหมืองเดียวกันกับประทานบัตรที่ 26987/15635
ของบริษัท สหศิลาเลย จำกัด
ที่ตำบลผาน้อย อำเภอวังสะพุง จังหวัดเลย
และมาตรการป้องกันและแก้ไขผลกระทบสิ่งแวดล้อมที่กำหนดโดย
สำนักงานนโยบายและแผนทรัพยากรธรรมชาติและสิ่งแวดล้อม
ตามหนังสือที่ ทส 1009.2/13681 ลงวันที่ 11 พฤศจิกายน 2558
แนบท้ายประทานบัตรฉบับนี้

การเพิ่มเติมชนิดของแร่ที่จะทำเหมือง การเปลี่ยนแปลงวิธีการทำเหมือง
แผนผังโครงการทำเหมืองและเงื่อนไข

ครั้งที่ 1

การเพิ่มเติมชนิดของแร่ อธิบดีอนุญาตให้เพิ่มเติมชนิดของแร่
..... ขึ้นอีก ชนิด

ตั้งแต่วันที่ เดือน พ.ศ. เป็นต้นไป

อธิบดีกรมทรัพยากรธรณี

การเปลี่ยนแปลงวิธีการทำเหมือง อธิบดีอนุญาตให้เปลี่ยนแปลงวิธีการทำเหมืองจากวิธี
..... เป็น

ตั้งแต่วันที่ เดือน พ.ศ. เป็นต้นไป

อธิบดีกรมทรัพยากรธรณี

การเปลี่ยนแปลงแผนผังโครงการ อธิบดีอนุญาตให้เปลี่ยนแปลงแผนผังโครงการทำเหมืองตามแผนผัง

โครงการทำเหมืองที่แนบท้ายประทานบัตรนี้ได้แก้ไขเพิ่มเติมและแสดงไว้ในลำดับที่ 3 ตั้งแต่วันที่ ๑๙
เดือน มกราคม พ.ศ. ๒๕๖๔ เป็นต้นไป

อธิบดีกรมอุตสาหกรรมพื้นฐานและการเหมืองแร่

การเปลี่ยนแปลงเงื่อนไข อธิบดีอนุญาตให้เปลี่ยนแปลงเงื่อนไขที่แสดงไว้ในลำดับที่ 2 ข้อ ๖

เกี่ยวกับ มาตรการป้องกันและแก้ไขผลกระทบสิ่งแวดล้อมที่กำหนดไว้

เป็นดังนี้ ตามหนังสือ ศส. ที่ หล ๑๐๑๐.๒/๑๖๕๒๒ ลงวันที่ ๓ กันยายน ๒๕๖๓

ตั้งแต่วันที่ ๑๙ เดือน มกราคม พ.ศ. ๒๕๖๔ เป็นต้นไป

อธิบดีกรมอุตสาหกรรมพื้นฐานและการเหมืองแร่

ครั้งที่ 2

บันทึกการต่ออายุประกันบัตร

ครั้งที่ 1 ประทานบัตรนี้ รัฐมนตรีอนุญาตให้ต่ออายุออกไปอีก.....ปี
 ตั้งแต่วันที่.....เดือน.....พ.ศ.....ถึงวันที่.....เดือน.....
 พ.ศ.....รวมเป็น.....ปี

ผู้บันทึกการต่ออายุ

ครั้งที่ 2 ประทานบัตรนี้ รัฐมนตรีอนุญาตให้ต่ออายุออกไปอีก.....ปี
 ตั้งแต่วันที่.....เดือน.....พ.ศ.....ถึงวันที่.....เดือน.....
 พ.ศ.....รวมเป็น.....ปี

ผู้บันทึกการต่ออายุ

ครั้งที่ 3 ประทานบัตรนี้ รัฐมนตรีอนุญาตให้ต่ออายุออกไปอีก.....ปี
 ตั้งแต่วันที่.....เดือน.....พ.ศ.....ถึงวันที่.....เดือน.....
 พ.ศ.....รวมเป็น.....ปี

ผู้บันทึกการต่ออายุ

ครั้งที่ 4 ประทานบัตรนี้ รัฐมนตรีอนุญาตให้ต่ออายุออกไปอีก.....ปี
 ตั้งแต่วันที่.....เดือน.....พ.ศ.....ถึงวันที่.....เดือน.....
 พ.ศ.....รวมเป็น.....ปี

ผู้บันทึกการต่ออายุ

บันทึกการโอนประธานบัตร

ประธานบัตรนี้ รัฐมนตรีอนุญาตให้โอนจาก.....

ให้แก่.....

ตั้งแต่วันที่.....เดือน.....พ.ศ.....

อธิบดีกรมทรัพยากรธรณี

ผู้บันทึกการโอน

ประธานบัตรนี้ รัฐมนตรีอนุญาตให้โอนจาก.....

ให้แก่.....

ตั้งแต่วันที่.....เดือน.....พ.ศ.....

อธิบดีกรมทรัพยากรธรณี

ผู้บันทึกการโอน

ประธานบัตรนี้ รัฐมนตรีอนุญาตให้โอนจาก.....

ให้แก่.....

ตั้งแต่วันที่.....เดือน.....พ.ศ.....

อธิบดีกรมทรัพยากรธรณี

ผู้บันทึกการโอน

ประธานบัตรนี้ รัฐมนตรีอนุญาตให้โอนจาก.....

ให้แก่.....

ตั้งแต่วันที่.....เดือน.....พ.ศ.....

อธิบดีกรมทรัพยากรธรณี

ผู้บันทึกการโอน

บันทึกการหยุดการทำงาน

ทรัพยากรธรณี.....	อนุญาตให้หยุดการทำงาน
ครั้งที่ 1	ตั้งแต่วันที่.....เดือน.....พ.ศ..... ตามใบอนุญาตที่.....
ครั้งที่ 2	ตั้งแต่วันที่.....เดือน.....พ.ศ..... ตามใบอนุญาตที่.....
ครั้งที่ 3	ตั้งแต่วันที่.....เดือน.....พ.ศ..... ตามใบอนุญาตที่.....
ครั้งที่ 4	ตั้งแต่วันที่.....เดือน.....พ.ศ..... ตามใบอนุญาตที่.....
ครั้งที่ 5	ตั้งแต่วันที่.....เดือน.....พ.ศ..... ตามใบอนุญาตที่.....
ครั้งที่ 6	ตั้งแต่วันที่.....เดือน.....พ.ศ..... ตามใบอนุญาตที่.....
ครั้งที่ 7	ตั้งแต่วันที่.....เดือน.....พ.ศ..... ตามใบอนุญาตที่.....
ครั้งที่ 8	ตั้งแต่วันที่.....เดือน.....พ.ศ..... ตามใบอนุญาตที่.....
ครั้งที่ 9	ตั้งแต่วันที่.....เดือน.....พ.ศ..... ตามใบอนุญาตที่.....
ครั้งที่ 10	ตั้งแต่วันที่.....เดือน.....พ.ศ..... ตามใบอนุญาตที่.....
ครั้งที่ 11	ตั้งแต่วันที่.....เดือน.....พ.ศ..... ตามใบอนุญาตที่.....
ครั้งที่ 12	ตั้งแต่วันที่.....เดือน.....พ.ศ..... ตามใบอนุญาตที่.....

สำเนาประธานบัตรที่ 26987/15635

ประธานบัตร

แบบที่ ๑

ประธานบัตรที่...
ประธานบัตรฉบับนี้ออกให้แก่...
อยู่บ้านเลขที่...
ถนน...
อำเภอ/เขต... จังหวัด...
เพื่อให้ทำเหมือง(บนบก/ในทะเล)...
ณ ตำบล... อำเภอ... จังหวัด...
มีอายุ... ปี นับแต่วันที่... เดือน...
และสิ้นอายุวันที่... เดือน...
เป็นเนื้อที่... ไร่... งาน... ตารางวา

ภายในเขตที่กำหนดตามแผนที่แนบท้ายประธานบัตร โดยมีรายละเอียดที่กำหนดไว้ตามลำดับดังนี้

- (1) แผนที่แนบท้ายประธานบัตร แสดงไว้ในลำดับที่ 1
- (2) เงื่อนไขการอนุญาตประธานบัตร แสดงไว้ในลำดับที่ 2
- (3) แผนผังโครงการทำเหมือง แสดงไว้ในลำดับที่ 3
- (4) มาตรการป้องกันและแก้ไขผลกระทบต่อสิ่งแวดล้อม แสดงไว้ในลำดับที่ 4
- (5) การชำระค่าธรรมเนียมเพื่อใช้เนื้อที่
ในการทำเหมืองประจำปี แสดงไว้ในลำดับที่ 5
- (6) การเพิ่มเติมชนิดของแร่ที่จะทำเหมือง
การเปลี่ยนแปลงวิธีการทำเหมือง
แผนผังโครงการทำเหมืองและเงื่อนไข แสดงไว้ในลำดับที่ 6
- (7) บันทึกการต่ออายุประธานบัตร แสดงไว้ในลำดับที่ 7
- (8) บันทึกการโอนประธานบัตร แสดงไว้ในลำดับที่ 8
- (9) บันทึกการหยุดการทำเหมือง แสดงไว้ในลำดับที่ 9

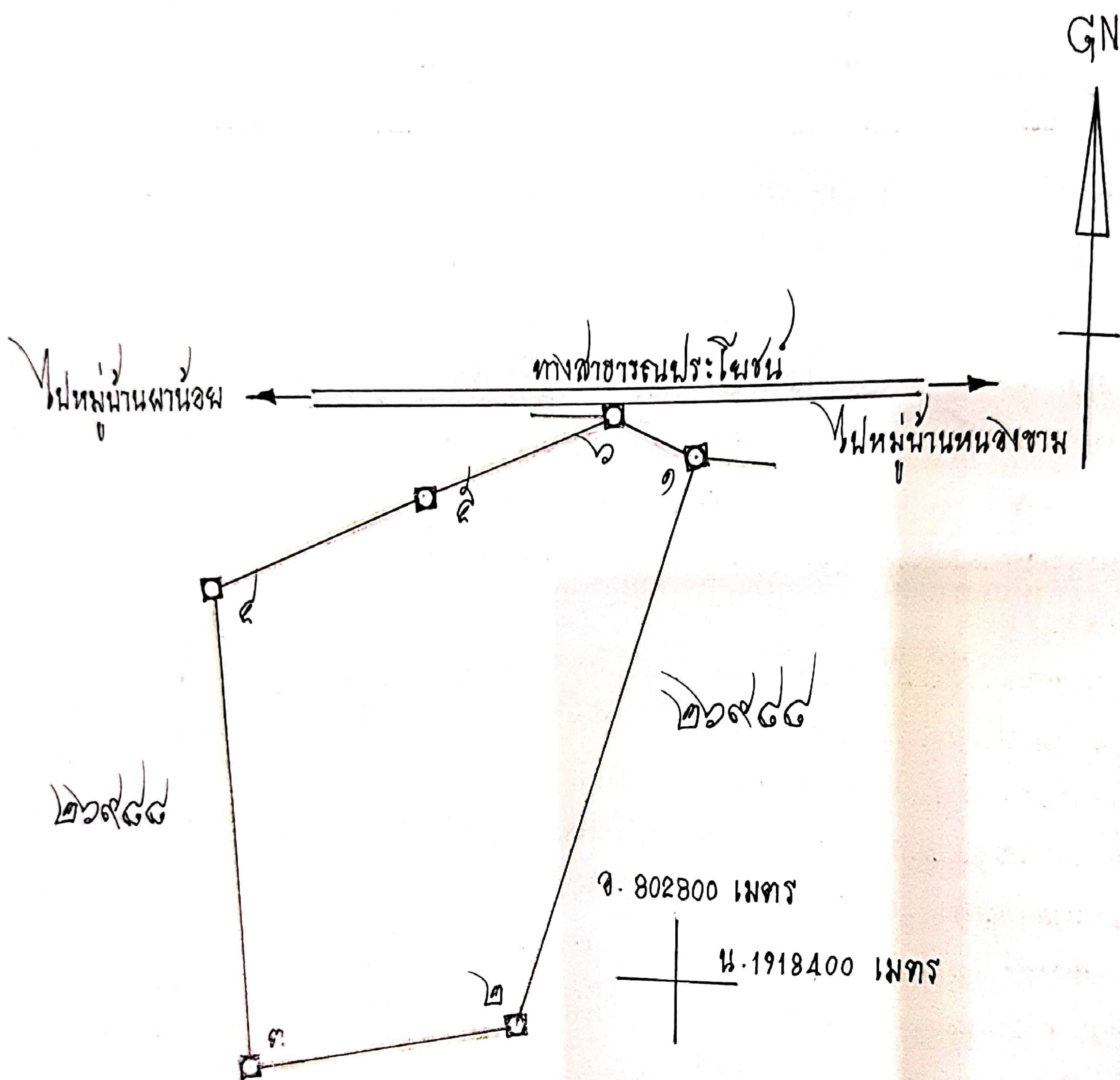
ออกให้ ณ วันที่... เดือน... พ.ศ. ๒๕๕๖

รัฐมนตรีว่าการกระทรวงอุตสาหกรรม
ประทับตราประจำตำแหน่ง

แผนที่แนบท้ายประทานบัตรที่.....๒๖๙๘๗ / ๑๕๖๓๕

คำขอที่.....๕๐, ๒๕๓๘.....

ระหว่างที่ ๑๙๒๐ เห็น ๑๐๑ สก



เนื้อที่.....ไร่.....งาน.....ตารางวา
 ๑: ๕,๐๐๐

จากมุมหมายเลข.....	ถึงมุมหมายเลข.....	ทิศ.....	องศา.....	ลิบดา.....	ระยะ.....วา
จากมุมหมายเลข.....๑.....	ถึงมุมหมายเลข.....๒.....	ทิศ.....๑๙๕.....	องศา.....๑๐.....	ลิบดา.....	ระยะ.....๑๙๕.....วา
จากมุมหมายเลข.....๒.....	ถึงมุมหมายเลข.....๓.....	ทิศ.....๑๙๕.....	องศา.....๓๒.....	ลิบดา.....	ระยะ.....๑๙๕.....วา
จากมุมหมายเลข.....๓.....	ถึงมุมหมายเลข.....๔.....	ทิศ.....๓๒.....	องศา.....๓๒.....	ลิบดา.....	ระยะ.....๑๙๕.....วา
จากมุมหมายเลข.....๔.....	ถึงมุมหมายเลข.....๕.....	ทิศ.....๑๙๕.....	องศา.....๑๐.....	ลิบดา.....	ระยะ.....๑๙๕.....วา
จากมุมหมายเลข.....๕.....	ถึงมุมหมายเลข.....๖.....	ทิศ.....๑๙๕.....	องศา.....๓๒.....	ลิบดา.....	ระยะ.....๑๙๕.....วา

ดังต่อไปนี้

.....ชนิดแร่หินอุตสาหกรรมชนิดหินปูน (เพื่ออุตสาหกรรมก่อสร้าง)

...โดยวิธีเหมืองหาบ

.....ต้องเปิดการทำเหมืองภายในเวลา 1 ปี นับตั้งแต่วันที่ได้รับประทานบัตร

ในกฎกระทรวง

ต้องปฏิบัติตามมาตรการรักษาความปลอดภัยในเรื่องการรักษาความปลอดภัยในการทำเหมือง

และส่งเสริมสวัสดิภาพของแรงงาน ตามข้อ 15 แห่งแผนผังโครงการทำเหมืองแร่ แบบทำยประทานบัตรฉบับนี้

ต้องดำเนินการปรับสภาพพื้นที่ที่ทำเหมืองแล้ว ตามมาตรการที่กำหนดไว้ในแผนผังโครงการ

ทำเหมืองแร่ แขนงท้ายประธานบัตรฉบับนี้

ข้อ 5 การปรับสภาพพื้นที่ที่เกิดจากการทำเหมืองแร่และแต่งแร่

..... ต้องดำเนินการปรับสภาพพื้นที่ที่เกิดจากการทำเหมืองแร่และการแต่งแร่ พร้อมควบคุมไว้กับ
การทำเหมือง โดยปฏิบัติตามมาตรการที่กำหนดไว้ในแผนผังโครงการทำเหมืองแร่ แนบท้ายประทานบัตรฉบับนี้

ข้อ 6 มาตรการในการป้องกันและแก้ไขผลกระทบต่อสิ่งแวดล้อม

..... ต้องปฏิบัติตามเงื่อนไขและมาตรการป้องกันและแก้ไขผลกระทบต่อสิ่งแวดล้อมที่กำหนดไว้ใน

รายงานการวิเคราะห์ผลกระทบต่อสิ่งแวดล้อม.....และปฏิบัติตามมาตรการป้องกันและแก้ไขผลกระทบต่อสิ่งแวดล้อม.....

ที่กำหนดโดยสำนักงานนโยบายและแผนสิ่งแวดล้อมพร้อมทั้งปฏิบัติตามวิธีการทำเหมืองและแผนกวมทำเหมืองความถี่
กำหนดไว้ในแผนผังโครงการทำเหมืองแร่ แนบท้ายประทานบัตรฉบับนี้

และเงื่อนไขเกี่ยวกับเรื่องดังต่อไปนี้ด้วย ถ้ามี

ข้อ 7 การให้ผลประโยชน์พิเศษเพื่อประโยชน์แก่รัฐ

..... ต้องให้ผลประโยชน์พิเศษเพื่อประโยชน์แก่รัฐ..... ตามข้อตกลงการจ่ายผลประโยชน์พิเศษเพื่อ

ประโยชน์แก่รัฐ ฉบับลงวันที่ 2 ธันวาคม 2541.....แนบท้ายประทานบัตรฉบับนี้

ข้อ 8 การใช้ที่ดินในเขตเหมืองแร่

ข้อ 9 การทำเหมืองใกล้ทางหลวงหรือทางน้ำสาธารณะ

..... จะไม่ทำเหมืองใกล้ทางสาธารณะภายในระยะ 50 เมตร ตามบันทึกคำรับรองของผู้อนุญาต

ลงวันที่ 2 ธันวาคม 2541

ข้อ 10 การเข้าทำประโยชน์ในพื้นที่ป่าตามกฎหมายว่าด้วยป่าไม้
.....
.....
.....
.....

ข้อ 11 เงื่อนไขพิเศษสำหรับประธานบัตรทำเหมืองในทะเลตาม มาตรา 45 แห่งพระราชบัญญัติแร่

พ.ศ. 2510

.....
.....
.....
.....

แผนผังโครงการทำเหมือง

ตามรายละเอียดแผนผังโครงการทำเหมืองแร่
หินอุตสาหกรรมชนิดหินปูน (เพื่ออุตสาหกรรมก่อสร้าง)

โดยวิธีเหมืองหาบ

สำหรับคำขอประทานบัตรที่ 50/2538

หมายเลขหลักหมายเขตเหมืองแร่ที่ 26987

ของบริษัท สหศิลาเลย จำกัด

ที่ตำบลผาน้อย อำเภอวังสะพุง จังหวัดเลย

แนบท้ายประทานบัตรฉบับนี้

มาตรการป้องกันและแก้ไขผลกระทบสิ่งแวดล้อม

ตามรายงานการวิเคราะห์ผลกระทบสิ่งแวดล้อมโครงการท่าเหมืองแร่

หินอุตสาหกรรมชนิดหินปูน (เพื่ออุตสาหกรรมก่อสร้าง)

สำหรับคำขอประทานบัตรที่ 50/2538

ของบริษัท สหศิลาเลย จำกัด

ที่ตำบลผาน้อย อำเภอวังสะพุง จังหวัดเลย

และ

มาตรการป้องกันและแก้ไขผลกระทบสิ่งแวดล้อมที่กำหนดโดยสำนักงานนโยบายและแผนสิ่งแวดล้อม

ตามหนังสือที่ วว 0804/15436 ลงวันที่ 10 พฤศจิกายน 2541

แนบท้ายประทานบัตรฉบับนี้

[illegible]

การเพิ่มเติมชนิดของแร่ที่จะทำเหมือง การเปลี่ยนแปลงวิธีการทำเหมือง
แผนผังโครงการทำเหมืองและเงื่อนไข

ครั้งที่ 1

การเพิ่มเติมชนิดของแร่ อธิบดีอนุญาตให้เพิ่มเติมชนิดของแร่.....ชนิด
.....ขึ้นอีก.....ชนิด

ตั้งแต่วันที่.....เดือน..... พ.ศ. เป็นต้นไป

อธิบดีกรมทรัพยากรธรณี

การเปลี่ยนแปลงวิธีการทำเหมือง อธิบดีอนุญาตให้เปลี่ยนแปลงวิธีการทำเหมืองจากวิธี.....
.....เป็น.....

ตั้งแต่วันที่..... เดือน..... พ.ศ. เป็นต้นไป

อธิบดีกรมทรัพยากรธรณี

การเปลี่ยนแปลงแผนผังโครงการ อธิบดีอนุญาตให้เปลี่ยนแปลงแผนผังโครงการทำเหมืองตาม
แผนผังโครงการทำเหมืองที่แนบท้ายประทานบัตรนี้ได้แก้ไขเพิ่มเติมและแสดงไว้ในลำดับที่ 3 ตั้งแต่วันที่๑๙.....
เดือน.....มกราคม..... พ.ศ. ๒๕๖๕ เป็นต้นไป

อธิบดีกรมอุตสาหกรรมพื้นฐานและการเหมืองแร่

การเปลี่ยนแปลงเงื่อนไข อธิบดีอนุญาตให้เปลี่ยนแปลงเงื่อนไขที่แสดงไว้ในลำดับที่ 2 ข้อ.๒.
.....เกี่ยวกับ.....มาตรการป้องกันและแก้ไขผลกระทบสิ่งแวดล้อมที่กำหนดไว้
เป็นดังนี้.....ตามหนังสือ สผ. ที่ ทส ๑๑๑๐.๒๑๖๕๓๒ ลงวันที่ ๓ กันยายน ๒๕๖๓
ตั้งแต่วันที่ ...๑๙...เดือนมกราคม..... พ.ศ. ๒๕๖๕ เป็นต้นไป

อธิบดีกรมอุตสาหกรรมพื้นฐานและการเหมืองแร่

ครั้งที่ 2

บันทึกการต่ออายุประทานบัตร

ครั้งที่ 1 ประทานบัตรนี้ รัฐมนตรีอนุญาตให้ต่ออายุออกไปอีก.....ปี
 ตั้งแต่วันที่.....เดือน.....พฤษภาคม.....พ.ศ.ถึงวันที่.....เดือน.....พฤษภาคม.....
 พ.ศ.รวมเป็น.....ปี

อธิบดีกรมอุตสาหกรรมพื้นฐานและการเหมืองแร่
 ผู้บันทึกการต่ออายุ

ครั้งที่ 2 ประทานบัตรนี้ รัฐมนตรีอนุญาตให้ต่ออายุออกไปอีก.....ปี
 ตั้งแต่วันที่.....เดือน.....พ.ศ.ถึงวันที่.....เดือน.....
 พ.ศ.รวมเป็น.....ปี

อธิบดีกรมทรัพยากรธรณี
 ผู้บันทึกการต่ออายุ

ครั้งที่ 3 ประทานบัตรนี้ รัฐมนตรีอนุญาตให้ต่ออายุออกไปอีก.....ปี
 ตั้งแต่วันที่.....เดือน.....พ.ศ.ถึงวันที่.....เดือน.....
 พ.ศ.รวมเป็น.....ปี

อธิบดีกรมทรัพยากรธรณี
 ผู้บันทึกการต่ออายุ

ครั้งที่ 4 ประทานบัตรนี้ รัฐมนตรีอนุญาตให้ต่ออายุออกไปอีก.....ปี
 ตั้งแต่วันที่.....เดือน.....พ.ศ.ถึงวันที่.....เดือน.....
 พ.ศ.รวมเป็น.....ปี

อธิบดีกรมทรัพยากรธรณี
 ผู้บันทึกการต่ออายุ

บันทึกการโอนประธานบัตร

ประธานบัตรนี้ รัฐมนตรีอนุญาตให้โอนจาก.....

ให้แก่.....

ตั้งแต่วันที่.....เดือน..... พ.ศ.....

อธิบดีกรมทรัพยากรธรณี

ผู้บันทึกการโอน

ประธานบัตรนี้ รัฐมนตรีอนุญาตให้โอนจาก.....

ให้แก่.....

ตั้งแต่วันที่.....เดือน..... พ.ศ.....

อธิบดีกรมทรัพยากรธรณี

ผู้บันทึกการโอน

ประธานบัตรนี้ รัฐมนตรีอนุญาตให้โอนจาก.....

ให้แก่.....

ตั้งแต่วันที่.....เดือน..... พ.ศ.....

อธิบดีกรมทรัพยากรธรณี

ผู้บันทึกการโอน

ประธานบัตรนี้ รัฐมนตรีอนุญาตให้โอนจาก.....

ให้แก่.....

ตั้งแต่วันที่.....เดือน..... พ.ศ.....

อธิบดีกรมทรัพยากรธรณี

ผู้บันทึกการโอน

บันทึกการหยุดการทำงาน

ทรัพยากรธรณี.....อนุญาตให้หยุดการทำงาน	
ครั้งที่ 1	ตั้งแต่วันที่..... เดือน..... พ.ศ..... ตามใบอนุญาตที่.....
ครั้งที่ 2	ตั้งแต่วันที่..... เดือน..... พ.ศ..... ตามใบอนุญาตที่.....
ครั้งที่ 3	ตั้งแต่วันที่..... เดือน..... พ.ศ..... ตามใบอนุญาตที่.....
ครั้งที่ 4	ตั้งแต่วันที่..... เดือน..... พ.ศ..... ตามใบอนุญาตที่.....
ครั้งที่ 5	ตั้งแต่วันที่..... เดือน..... พ.ศ..... ตามใบอนุญาตที่.....
ครั้งที่ 6	ตั้งแต่วันที่..... เดือน..... พ.ศ..... ตามใบอนุญาตที่.....
ครั้งที่ 7	ตั้งแต่วันที่..... เดือน..... พ.ศ..... ตามใบอนุญาตที่.....
ครั้งที่ 8	ตั้งแต่วันที่..... เดือน..... พ.ศ..... ตามใบอนุญาตที่.....
ครั้งที่ 9	ตั้งแต่วันที่..... เดือน..... พ.ศ..... ตามใบอนุญาตที่.....
ครั้งที่ 10	ตั้งแต่วันที่..... เดือน..... พ.ศ..... ตามใบอนุญาตที่.....
ครั้งที่ 11	ตั้งแต่วันที่..... เดือน..... พ.ศ..... ตามใบอนุญาตที่.....
ครั้งที่ 12	ตั้งแต่วันที่..... เดือน..... พ.ศ..... ตามใบอนุญาตที่.....

เอกสารแนบ 2

ผลการพิจารณารายงานการเปลี่ยนแปลง
รายละเอียดโครงการ

ที่ ทส ๑๐๑๐.๒/ ๑ ๑ ๕ ๓ ๑



สำนักงานนโยบายและแผน
ทรัพยากรธรรมชาติและสิ่งแวดล้อม
๑๑๘/๑ อาคารทิปโก้ ๒ ถนนพระรามที่ ๖
แขวงพญาไท เขตพญาไท กรุงเทพฯ ๑๐๕๐๐

๓ กันยายน ๒๕๖๓

เรื่อง แจ้งผลการพิจารณารายงานการเปลี่ยนแปลงรายละเอียดโครงการและมาตรการป้องกันและแก้ไขผลกระทบสิ่งแวดล้อม โครงการทำเหมืองแร่หินอุตสาหกรรมชนิดหินปูน เพื่ออุตสาหกรรมก่อสร้าง ประทานบัตรที่ ๓๒๘๓๐/๑๖๑๕๙ ร่วมแผนผังโครงการทำเหมืองเดียวกันกับประทานบัตรที่ ๒๖๙๘๗/๑๕๖๓๕ ของ บริษัท สหศิลาเลย จำกัด

เรียน กรรมการผู้จัดการ บริษัท สหศิลาเลย จำกัด

สิ่งที่ส่งมาด้วย ๑. สำเนาหนังสือบริษัท วี คอนซัลติ้ง เซอร์วิส จำกัด ที่ 63WE08/002 ลงวันที่ ๑๔ สิงหาคม ๒๕๖๓
๒. มาตรการป้องกันและแก้ไขผลกระทบสิ่งแวดล้อมและมาตรการติดตามตรวจสอบผลกระทบสิ่งแวดล้อม ที่โครงการทำเหมืองแร่หินอุตสาหกรรมชนิดหินปูน เพื่ออุตสาหกรรมก่อสร้าง ประทานบัตรที่ ๓๒๘๓๐/๑๖๑๕๙ ร่วมแผนผังโครงการทำเหมืองเดียวกันกับประทานบัตรที่ ๒๖๙๘๗/๑๕๖๓๕ ของบริษัท สหศิลาเลย จำกัด ตั้งอยู่ที่หมู่ที่ ๕ ตำบลผาน้อย อำเภอวังสะพุง จังหวัดเลย ต้องยึดถือปฏิบัติอย่างเคร่งครัด

ตามที่ บริษัท สหศิลาเลย จำกัด ได้มอบอำนาจให้ บริษัท วี คอนซัลติ้ง เซอร์วิส จำกัด จัดทำ และเสนอรายงานการเปลี่ยนแปลงรายละเอียดโครงการและมาตรการป้องกันและแก้ไขผลกระทบสิ่งแวดล้อม โครงการทำเหมืองแร่หินอุตสาหกรรมชนิดหินปูน เพื่ออุตสาหกรรมก่อสร้าง ประทานบัตรที่ ๓๒๘๓๐/๑๖๑๕๙ ร่วมแผนผังโครงการทำเหมืองเดียวกันกับประทานบัตรที่ ๒๖๙๘๗/๑๕๖๓๕ ของบริษัท สหศิลาเลย จำกัด ให้ สำนักงานนโยบายและแผนทรัพยากรธรรมชาติและสิ่งแวดล้อมดำเนินการตามขั้นตอนการพิจารณารายงานรายละเอียดตามสิ่งที่ส่งมาด้วย ๑

สำนักงานนโยบายและแผนทรัพยากรธรรมชาติและสิ่งแวดล้อม ได้เสนอรายงานการเปลี่ยนแปลงรายละเอียดโครงการดังกล่าว ให้คณะกรรมการผู้ชำนาญการพิจารณารายงานการวิเคราะห์ผลกระทบสิ่งแวดล้อม โครงการเหมืองแร่ พิจารณาในการประชุมครั้งที่ ๒๓/๒๕๖๓ เมื่อวันที่ ๒๕ สิงหาคม ๒๕๖๓ คณะกรรมการผู้ชำนาญการฯ มีมติให้ความเห็นชอบรายงานการเปลี่ยนแปลงรายละเอียดโครงการและมาตรการป้องกันและแก้ไขผลกระทบสิ่งแวดล้อม โครงการทำเหมืองแร่หินอุตสาหกรรมชนิดหินปูน เพื่ออุตสาหกรรมก่อสร้าง ประทานบัตรที่ ๓๒๘๓๐/๑๖๑๕๙ ร่วมแผนผังโครงการทำเหมืองเดียวกันกับประทานบัตรที่ ๒๖๙๘๗/๑๕๖๓๕ ของบริษัท สหศิลาเลย จำกัด ตั้งอยู่ที่หมู่ที่ ๕ ตำบลผาน้อย อำเภอวังสะพุง จังหวัดเลย โดยให้

ปฏิบัติ...

ปฏิบัติตามมาตรการป้องกันและแก้ไขผลกระทบสิ่งแวดล้อมและมาตรการติดตามตรวจสอบผลกระทบสิ่งแวดล้อมอย่างเคร่งครัด รายละเอียดตามสิ่งที่ส่งมาด้วย ๒ และให้ประสานบริษัทเพื่อจัดทำรายงานที่ได้รับรวบรวมรายละเอียดข้อมูลทั้งหมดเรียงตามลำดับการพิจารณา จำนวน ๑ ฉบับ และรายงานฉบับสมบูรณ์ ที่ได้แก้ไขเพิ่มเติมตามที่คณะกรรมการผู้ชำนาญการกำหนดแล้ว จำนวน ๑ ฉบับ พร้อมทั้งจัดทำแนบบันทึกข้อมูลในรูปแบบ Portable Document Format (PDF File) จำนวน ๘ แผ่น ตามลำดับ เสนอต่อสำนักงานนโยบายฯ ภายในเวลา ๔๕ วัน เพื่อใช้เป็นเอกสารอ้างอิงและส่งให้หน่วยงานที่เกี่ยวข้องต่อไป และหากได้รับอนุญาตจากหน่วยงานอนุญาตแล้ว ขอความร่วมมือส่งสำเนาใบอนุญาตพร้อมเงื่อนไขให้สำนักงานนโยบายฯ ทราบด้วย

จึงเรียนมาเพื่อโปรดพิจารณา

ขอแสดงความนับถือ

รองเลขาธิการฯ ปฏิบัติราชการแทน

เลขาธิการสำนักงานนโยบายและแผนทรัพยากรธรรมชาติและสิ่งแวดล้อม

กองวิเคราะห์ผลกระทบสิ่งแวดล้อม

สำเนาถูกต้อง

เจ้าพนักงานธุรการอาวุโส

ที่ 63WE08/002

11397
เลขที่.....
เวลา.....
(6.10) 0

แผน
14 สก 2563

วันที่ 14 สิงหาคม 2563

เรื่อง การนำเสนอรายงานการเปลี่ยนแปลงรายละเอียดโครงการและมาตรการป้องกันและแก้ไขผลกระทบสิ่งแวดล้อม (ฉบับแก้ไขเพิ่มเติม ครั้งที่ 1) โครงการท่าเหมืองแร่หินอุตสาหกรรมชนิดหินปูน เพื่ออุตสาหกรรมก่อสร้างประทานบัตรที่ 32830/16159 รวมแผนผังโครงการท่าเหมืองเดียวกันกับประทานบัตรที่ 26987/15635 ของบริษัท สหศิลาเลย จำกัด

เรียน เลขาธิการสำนักงานนโยบายและแผนทรัพยากรธรรมชาติและสิ่งแวดล้อม

สิ่งที่ส่งมาด้วย รายงานการเปลี่ยนแปลงรายละเอียดโครงการและมาตรการป้องกันและแก้ไขผลกระทบสิ่งแวดล้อม (ฉบับแก้ไขเพิ่มเติม ครั้งที่ 1) จำนวน 15 เล่ม

ตามที่บริษัท วี คอนซัลติ้ง เซอร์วิส จำกัด จัดทำรายงานการเปลี่ยนแปลงรายละเอียดโครงการและมาตรการป้องกันและแก้ไขผลกระทบสิ่งแวดล้อม โครงการท่าเหมืองแร่หินอุตสาหกรรมชนิดหินปูน เพื่ออุตสาหกรรมก่อสร้างประทานบัตรที่ 32830/16159 รวมแผนผังโครงการท่าเหมืองเดียวกันกับประทานบัตรที่ 26987/15635 ของบริษัท สหศิลาเลย จำกัด ตั้งอยู่ที่หมู่ที่ 5 ตำบลผาน้อย อำเภอวังสะพุง จังหวัดเลย เสนอต่อสำนักงานนโยบายและแผนทรัพยากรธรรมชาติและสิ่งแวดล้อม โดยคณะกรรมการผู้ชำนาญการพิจารณา รายงานการประเมินผลกระทบสิ่งแวดล้อม ด้านโครงการเหมืองแร่ พิจารณาการประชุม เมื่อวันที่ 15 กรกฎาคม 2563 ที่ประชุมมีความเห็นให้เพิ่มเติมข้อมูลตามรายละเอียดที่ทราบแล้วนั้น บริษัทฯ จึงได้จัดทำ รายงานฉบับแก้ไขเพิ่มเติมตามรายละเอียดที่ปรากฏในสิ่งที่ส่งมาด้วย เพื่อประกอบการพิจารณาของ คณะกรรมการผู้ชำนาญการพิจารณารายงานการประเมินผลกระทบสิ่งแวดล้อม ด้านโครงการเหมืองแร่ ในลำดับต่อไป

บริษัทฯ ใคร่ขอส่งรายงานดังกล่าว และพร้อมกันนี้ได้จัดส่งรายงานฯ ไปยังกรมอุตสาหกรรมพื้นฐาน และการเหมืองแร่ แล้ว

จึงเรียนมาเพื่อโปรดพิจารณา

กองวิศวกรรมผลกระทบสิ่งแวดล้อม
เลขที่ 21
1131
วันที่ 30 2563
เวลา.....

ขอแสดงความนับถือ

สำเนาถูกต้อง

บริษัท วี คอนซัลติ้ง เซอร์วิส จำกัด
We Consulting Service Co., Ltd.

กรรมการผู้จัดการ

เจ้าพนักงานธุรการอาวุโส

11397

มาตรการป้องกันและแก้ไขผลกระทบสิ่งแวดล้อม และมาตรการติดตามตรวจสอบผลกระทบสิ่งแวดล้อม

ที่โครงการทำเหมืองแร่หินอุตสาหกรรมชนิดหินปูน

เพื่ออุตสาหกรรมก่อสร้าง

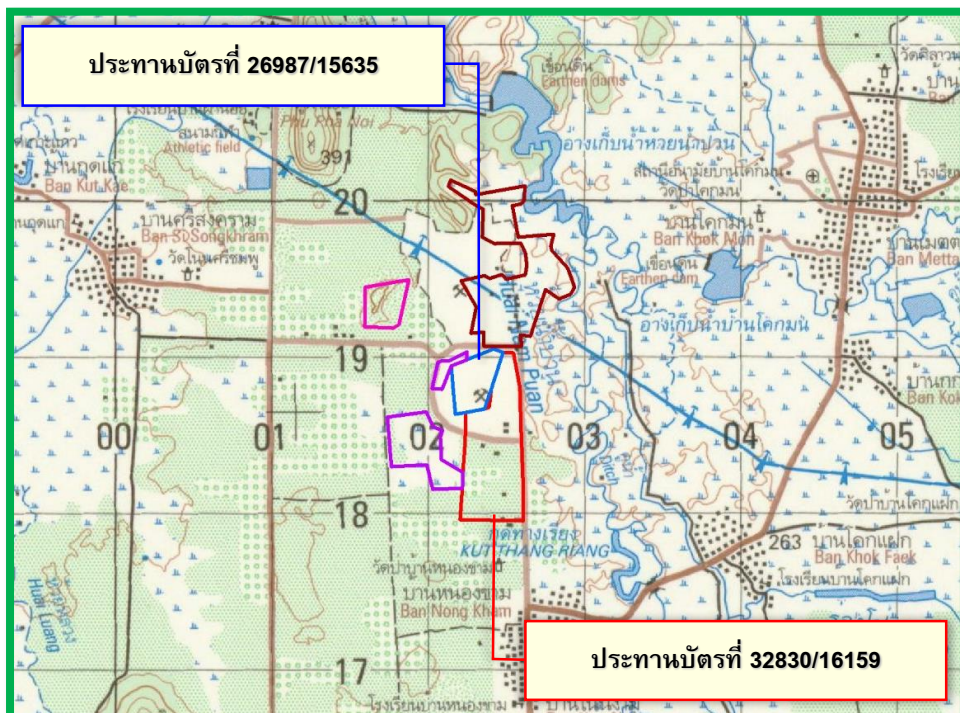
ประทานบัตรที่ 32830/16159 ร่วมแผนผังโครงการทำเหมืองเดียวกัน

กับประทานบัตรที่ 26987/15635

ของ บริษัท สหศิลาเลย จำกัด

ตั้งอยู่ที่หมู่ที่ 5 ตำบลผาน้อย อำเภอวังสะพุง จังหวัดเลย

ต้องยึดถือปฏิบัติอย่างเคร่งครัด



บริษัท สหศิลาเลย จำกัด

เลขที่ 36/1 ถนนนกแก้ว ตำบลกุดป่อง อำเภอเมืองเลย จังหวัดเลย

รับรองการจัดทำมาตรการป้องกันและแก้ไขผลกระทบสิ่งแวดล้อม
และมาตรการติดตามตรวจสอบผลกระทบสิ่งแวดล้อม

หนังสือฉบับนี้ ขอรับรองว่า บริษัท วี คอนซัลติ้ง เซอร์วิส จำกัด เป็นผู้จัดทำรายงานการเปลี่ยนแปลงรายละเอียดโครงการและมาตรการป้องกันและแก้ไขผลกระทบสิ่งแวดล้อม โครงการเหมืองแร่หินอุตสาหกรรมชนิดหินปูน เพื่ออุตสาหกรรมก่อสร้าง ประทานบัตรที่ 32830/16159 ร่วมแผนผังโครงการทำเหมืองเดียวกันกับ ประทานบัตรที่ 26987/15635 ของบริษัท สหศิลาเลย จำกัด ตั้งอยู่หมู่ที่ 5 ตำบลผาน้อย อำเภอวังสะพุง จังหวัดเลย

รับรองการจัดทำรายงาน

ลงชื่อ

กรรมการผู้จัดการ

มาตรการป้องกันและแก้ไขผลกระทบสิ่งแวดล้อม และมาตรการติดตามตรวจสอบผลกระทบสิ่งแวดล้อม
ที่โครงการเหมืองแร่หินอุตสาหกรรมชนิดหินปูน เพื่ออุตสาหกรรมก่อสร้าง ประทานบัตรที่ 32830/16159 ร่วมแผนผังโครงการทำเหมืองเดียวกันกับ
ประทานบัตรที่ 26987/15635 ของบริษัท สหศิลาเลย จำกัด ตั้งอยู่หมู่ที่ 5 ตำบลผาน้อย อำเภอวังสะพุง จังหวัดเลย ต้องยึดถือปฏิบัติอย่างเคร่งครัด

ตารางที่ 1 มาตรการป้องกันและแก้ไขผลกระทบสิ่งแวดล้อมทั่วไป

ผลกระทบสิ่งแวดล้อม	มาตรการป้องกันและแก้ไขผลกระทบสิ่งแวดล้อม	สถานที่ดำเนินการ	ระยะเวลาดำเนินการ	งบประมาณ	ผู้รับผิดชอบ
	1. ให้มีจุดรับเรื่องราวร้องทุกข์ความเดือดร้อนของประชาชนที่เกิดจากกิจกรรมการทำเหมืองแร่ และกิจกรรมที่เกี่ยวข้อง และในกรณีที่มีผู้ร้องเรียน ผู้ถือประทานบัตรจะต้องดำเนินการแก้ไขและให้ความช่วยเหลือด้วยความเป็นธรรม	- ที่ทำการผู้ใหญ่บ้านทั้ง 7 ชุมชน ได้แก่ <u>ตำบลผาน้อย</u> <ul style="list-style-type: none"> ● บ้านหนองขาม ● บ้านโคกแฝก ● บ้านศรีสงคราม ● บ้านกกเต็น ● บ้านเมตตา ● บ้านโนนงาม <u>ตำบลหนองหญ้าปล้อง</u> <ul style="list-style-type: none"> ● บ้านหนองนอ - สำนักงานโรงโม่หินของโครงการ	- ตลอดอายุประทานบัตร	-	- บจก.สหศิลาเลย
	2. หากได้รับการร้องเรียนจากประชาชนที่อาศัยอยู่ในบริเวณใกล้เคียงว่าได้รับความเดือดร้อนรำคาญจากการดำเนินโครงการ และกรมอุตสาหกรรมพื้นฐานและการเหมืองแร่ หรือสำนักงานนโยบายและแผนทรัพยากรธรรมชาติและสิ่งแวดล้อมได้ตรวจสอบแล้ว พบว่า ผู้ถือประทานบัตรไม่ปฏิบัติตามมาตรการป้องกันและแก้ไขผลกระทบสิ่งแวดล้อมที่กำหนด จะต้องหยุดการทำเหมืองแล้วแก้ไขเหตุแห่งความเดือดร้อนให้เสร็จสิ้นก่อนที่จะดำเนินการต่อไป	- บริเวณพื้นที่โครงการ	- ตลอดอายุประทานบัตร	ขึ้นอยู่กับความเสียหายที่เกิดขึ้น	- บจก.สหศิลาเลย

ลงนาม.....

บริษัท สหศิลาเลย จำกัด

ลงนาม.....

บริษัท วี คอนซัลติ้ง เซอร์วิส จำกัด

บริษัท วี คอนซัลติ้ง เซอร์วิส จำกัด

We Consulting Service Co., Ltd.

รับรองจำนวนหน้า 1 / 62

ตารางที่ 1 มาตรการป้องกันและแก้ไขผลกระทบสิ่งแวดล้อมทั่วไป (ต่อ)

ผลกระทบสิ่งแวดล้อม	มาตรการป้องกันและแก้ไขผลกระทบสิ่งแวดล้อม	สถานที่ดำเนินการ	ระยะเวลาดำเนินการ	งบประมาณ	ผู้รับผิดชอบ
	3. ให้ทำการปรับปรุงฟื้นฟูพื้นที่โครงการที่ผ่านการทำเหมืองแร่แล้ว และพื้นที่สิ้นสุดการใช้ประโยชน์แล้วตามแผนฟื้นฟูพื้นที่จากการทำเหมืองแร่ พร้อมทั้งให้รายงานผลการดำเนินงานให้สำนักงานนโยบายและแผนทรัพยากรธรรมชาติและสิ่งแวดล้อม และกรมอุตสาหกรรมพื้นฐานและการเหมืองแร่ทราบทุกปี	- บริเวณพื้นที่โครงการ	- ตลอดอายุประทานบัตร	ตามแผนฟื้นฟูพื้นที่จากการทำเหมืองแร่	- บจก.สหศิลาเลย
	4. ให้ปฏิบัติตามมติคณะกรรมการสิ่งแวดล้อมแห่งชาติตามการประชุมครั้งที่ 5/2561 เมื่อวันที่ 3 ตุลาคม พ.ศ.2561 การเปลี่ยนแปลงรายละเอียดโครงการ หรือกิจการที่ต้องจัดทำรายงานการประเมินผลกระทบสิ่งแวดล้อมตามมาตรา 48 แห่งพระราชบัญญัติส่งเสริมและรักษาคุณภาพสิ่งแวดล้อมแห่งชาติ (ฉบับที่ 2) พ.ศ.2561 เมื่อคณะกรรมการผู้ชำนาญการพิจารณารายงานให้ความเห็นชอบรายงานการประเมินผลกระทบสิ่งแวดล้อมแล้วภายหลังจากที่ได้รับอนุมัติหรืออนุญาตจากกรมอุตสาหกรรมพื้นฐานและการเหมืองแร่ (กพร.) ซึ่งเป็นเจ้าหน้าที่ตามกฎหมายที่เกี่ยวข้องแล้ว และมีความจำเป็นต้องเปลี่ยนแปลงรายละเอียดโครงการ หรือมาตรการป้องกันและแก้ไขผลกระทบสิ่งแวดล้อมหรือมาตรการติดตามตรวจสอบผลกระทบสิ่งแวดล้อมให้แตกต่างไปจากที่ได้เสนอไว้ในรายงานการประเมินผลกระทบสิ่งแวดล้อมตามที่คณะกรรมการผู้ชำนาญการฯ ได้ให้ความเห็นชอบไปแล้ว ให้เสนอการเปลี่ยนแปลงให้สำนักงานนโยบายและแผนทรัพยากรธรรมชาติและสิ่งแวดล้อม เพื่อเสนอให้คณะกรรมการผู้ชำนาญการฯ พิจารณาให้ความเห็นชอบก่อนหรือให้กรมอุตสาหกรรมพื้นฐานและการเหมืองแร่ (กพร.) พิจารณา ดังนี้	- บริเวณพื้นที่โครงการ	- ตลอดอายุประทานบัตร	-	- บจก.สหศิลาเลย

ลงนาม...

บริษัท สหศิลาเลย จำกัด

ลงนาม.....



บริษัท วี คอนซัลติ้ง เซอร์วิส จำกัด

เชิดดีง เซอร์วิส จำกัด
VCS
ing Service Co., Ltd.

รับรองจำนวนหน้า 2 / 62

ตารางที่ 1 มาตรการป้องกันและแก้ไขผลกระทบสิ่งแวดล้อมทั่วไป (ต่อ)

ผลกระทบสิ่งแวดล้อม	มาตรการป้องกันและแก้ไขผลกระทบสิ่งแวดล้อม	สถานที่ดำเนินการ	ระยะเวลาดำเนินการ	งบประมาณ	ผู้รับผิดชอบ
	4.1 หากเห็นว่าการแก้ไขเปลี่ยนแปลงรายละเอียดโครงการหรือมาตรการป้องกันและแก้ไขผลกระทบสิ่งแวดล้อม หรือมาตรการติดตามตรวจสอบผลกระทบสิ่งแวดล้อมดังกล่าวไม่กระทบต่อสาระสำคัญของการประเมินผลกระทบสิ่งแวดล้อมในรายงานการประเมินผลกระทบสิ่งแวดล้อม และเป็นมาตรการที่เกิดผลดีต่อสิ่งแวดล้อมมากกว่า หรือเทียบเท่ามาตรการที่กำหนดไว้ในรายงานการประเมินผลกระทบสิ่งแวดล้อมที่ผ่านการพิจารณาให้ความเห็นชอบจากคณะกรรมการผู้ชำนาญการฯ แล้วให้กรมอุตสาหกรรมพื้นฐานและการเหมืองแร่ (กพร.) ที่มีอำนาจอนุมัติหรืออนุญาต รับผิดชอบการปรับปรุงแก้ไขเปลี่ยนแปลงดังกล่าวให้เป็นไปตามหลักเกณฑ์และเงื่อนไขที่กำหนดไว้ในกฎหมายนั้นๆ ต่อไป พร้อมทั้งให้จัดทำสำเนาการปรับปรุงแก้ไขเปลี่ยนแปลงดังกล่าวให้เป็นไปตามหลักเกณฑ์และเงื่อนไขที่กำหนดไว้ในกฎหมายนั้นๆ ต่อไป พร้อมทั้งให้จัดทำสำเนาการปรับปรุงแก้ไขมาตรการป้องกันและแก้ไขผลกระทบสิ่งแวดล้อม หรือมาตรการติดตามตรวจสอบผลกระทบสิ่งแวดล้อมที่รับผิดชอบไว้ ส่งให้สำนักงานนโยบายและแผนทรัพยากรธรรมชาติและสิ่งแวดล้อมเพื่อทราบ	- บริเวณพื้นที่โครงการ	- ตลอดอายุประทานบัตร	-	- บจก.สทศิลาเลย

ลงนาม.....  บริษัท สทศิลาเลย จำกัด	ลงนาม.....  บริษัท วี คอนซัลติ้ง เซอร์วิส จำกัด	รับรองจำนวนหน้า 3 / 62
---	--	------------------------

ตารางที่ 1 มาตรการป้องกันและแก้ไขผลกระทบสิ่งแวดล้อมทั่วไป (ต่อ)

ผลกระทบสิ่งแวดล้อม	มาตรการป้องกันและแก้ไขผลกระทบสิ่งแวดล้อม	สถานที่ดำเนินการ	ระยะเวลาดำเนินการ	งบประมาณ	ผู้รับผิดชอบ
	4.2 หากเห็นว่าการปรับปรุงแก้ไขรายละเอียดโครงการหรือมาตรการนั้นๆ อาจกระทบต่อสาระสำคัญในรายงานการประเมินผลกระทบสิ่งแวดล้อมที่ได้รับความเห็นชอบจากคณะกรรมการผู้ชำนาญการฯ ให้กรมอุตสาหกรรมพื้นฐานและการเหมืองแร่ (กพร.) ที่มีอำนาจในการอนุมัติ หรืออนุญาต จัดส่งรายงานการปรับปรุงแก้ไขรายละเอียดโครงการ หรือมาตรการป้องกันและแก้ไขผลกระทบสิ่งแวดล้อม หรือมาตรการติดตามตรวจสอบผลกระทบสิ่งแวดล้อม ให้สำนักงานนโยบายและแผนทรัพยากรธรรมชาติและสิ่งแวดล้อม เพื่อเสนอให้คณะกรรมการผู้ชำนาญการฯ คณะที่เกี่ยวข้องพิจารณาให้ความเห็นชอบประกอบก่อนการเปลี่ยนแปลงหรือปรับปรุงมาตรการดังกล่าว และเมื่อโครงการหรือกิจการมีการเปลี่ยนแปลงรายละเอียดหรือปรับปรุงแก้ไขมาตรการป้องกันและแก้ไขผลกระทบสิ่งแวดล้อม และมาตรการติดตามตรวจสอบผลกระทบสิ่งแวดล้อม ตามที่คณะกรรมการผู้ชำนาญการฯ ให้ความเห็นชอบประกอบแล้ว กรมอุตสาหกรรมพื้นฐานและการเหมืองแร่ (กพร.) ที่มีอำนาจในการอนุมัติ หรืออนุญาต ต้องแจ้งผลการแก้ไขเปลี่ยนแปลงดังกล่าวให้สำนักงานนโยบายและแผนทรัพยากรธรรมชาติและสิ่งแวดล้อมทราบด้วย	- บริเวณพื้นที่โครงการ	- ตลอดอายุประทานบัตร	-	- บจก.สหศิลาเลย



ลงนาม...		ลงนาม...		รับรองจำนวนหน้า 4 / 62
บริษัท สหศิลาเลย จำกัด		บริษัท วี คอนซัลตติ้ง เซอร์วิส จำกัด		

ตารางที่ 1 มาตรการป้องกันและแก้ไขผลกระทบสิ่งแวดล้อมทั่วไป (ต่อ)

ผลกระทบสิ่งแวดล้อม	มาตรการป้องกันและแก้ไขผลกระทบสิ่งแวดล้อม	สถานที่ดำเนินการ	ระยะเวลาดำเนินการ	งบประมาณ	ผู้รับผิดชอบ
	5. ในระหว่างการทำเหมืองหากขุดพบโบราณวัตถุ หรือร่องรอยทางโบราณคดี ไม่ว่าจะเป็นภาพเขียนสีหรืออื่นๆ ที่มีความสำคัญทางประวัติศาสตร์จะต้องรายงานและขอความร่วมมือจากกรมศิลปากรหรือสำนักศิลปากรในท้องที่เข้าไปดำเนินการตรวจสอบพื้นที่ ทั้งนี้ ในระหว่างการสำรวจจะต้องหยุดการทำเหมืองชั่วคราว และหากพิสูจน์แล้วว่าเป็นแหล่งโบราณคดี ผู้ถือประทานบัตรจะต้องปฏิบัติตามเงื่อนไขของหน่วยงานที่เกี่ยวข้องโดยไม่ขอเรียกร้องใดๆ	- บริเวณพื้นที่โครงการ	- ตลอดอายุประทานบัตร	-	- บจก.สหศิลาเลย
	6. ให้เสนอรายงานผลการปฏิบัติตามมาตรการป้องกันและแก้ไขผลกระทบสิ่งแวดล้อม และมาตรการติดตามตรวจสอบผลกระทบสิ่งแวดล้อม โดยให้ปฏิบัติตามประกาศกระทรวงทรัพยากรธรรมชาติและสิ่งแวดล้อม เรื่อง หลักเกณฑ์และวิธีการจัดทำรายงานผลการปฏิบัติตามมาตรการที่กำหนดไว้ในรายงานการประเมินผลกระทบสิ่งแวดล้อม ซึ่งผู้ดำเนินการหรือผู้ขออนุญาตจะต้องจัดทำเมื่อได้รับอนุญาตให้ดำเนินการโครงการหรือกิจการแล้ว พ.ศ.2561 อย่างน้อยปีละ 2 ครั้ง	- หน่วยงานที่เกี่ยวข้อง	- ตลอดอายุประทานบัตร	รายละเอียดตามมาตรการติดตามตรวจสอบผลกระทบสิ่งแวดล้อม	- บจก.สหศิลาเลย
	7. ให้โครงการสานต่อแผนงานกิจกรรมกองทุนที่ได้จัดตั้งไว้แล้ว ได้แก่ กองทุนพัฒนาหมู่บ้านรอบพื้นที่เหมืองแร่ เพื่อเป็นงบประมาณในการดำเนินโครงการพัฒนาคุณภาพชีวิตของประชาชนในชุมชนโดยรอบพื้นที่เหมืองแร่ โดยจัดสรรเงินเข้ากองทุนในอัตรา 1 บาทต่อเมตริกตัน แต่ต้องไม่น้อยกว่าปีละ 500,000 บาท และกองทุนเผื่อระวางภาวะสุขภาพ โดยจัดสรรเงินเข้ากองทุนในอัตรา 0.5 บาทต่อเมตริกตัน แต่ต้องไม่น้อยกว่าปีละ 200,000 บาท ในเดือนมกราคมของทุกๆ ปี ตลอดอายุประทานบัตร	- ตำบลผาน้อย • บ้านหนองขาม • บ้านโคกแฝก • บ้านศรีสงคราม • บ้านกกเต็น • บ้านเมตตา • บ้านโนนงาม - ตำบลหนองหญ้าปล้อง • บ้านหนองนอ	- ตลอดอายุประทานบัตร	ตามแนวทางที่ กพร. กำหนด	- บจก.สหศิลาเลย
ลงนาม...	ลงนาม.....			
บริษัท สหศิลาเลย จำกัด	บริษัท สหศิลาเลย จำกัด	บริษัท วี คอนซัลติ้ง เซอร์วิส จำกัด	บริษัท วี คอนซัลติ้ง เซอร์วิส จำกัด	รับรองจำนวนหน้า 5 / 62	

ตารางที่ 2 มาตรการป้องกันและแก้ไขผลกระทบสิ่งแวดล้อมในระยะดำเนินการทำเหมือง

ผลกระทบสิ่งแวดล้อม	มาตรการป้องกันและแก้ไขผลกระทบสิ่งแวดล้อม	สถานที่ดำเนินการ	ระยะเวลาดำเนินการ	งบประมาณ	ผู้รับผิดชอบ
1. ทรัพยากรสิ่งแวดล้อมทางกายภาพ					
1.1 ลักษณะภูมิประเทศ	1. กำหนดขอบเขตพื้นที่บริเวณที่จะทำการปรับระดับให้เหมาะสมต่อการใช้งาน เพื่อรองรับกิจกรรมตามแผนผังการทำเหมืองกำหนดได้แก่ บริเวณพื้นที่เปิดทำเหมือง พื้นที่เก็บกองเปลือกดินเศษหินคันทันบ ร่องระบายน้ำ และบ่อดักตะกอน ให้ชัดเจน	- บริเวณพื้นที่โครงการ แสดงดังรูปที่ 1	- ตลอดอายุประทานบัตร	-	- บจก.สหศิลาเลย
	2. ให้เว้นพื้นที่ไม่ทำเหมืองบริเวณพื้นที่โดยรอบเขตประทานบัตร ระยะ 10 เมตร พร้อมทั้งจัดทำแนวคันดิน ด้านบนกว้าง 2 เมตร ด้านล่างกว้าง 6 เมตร สูง 2 เมตร และขุดร่องระบายน้ำขนาดกว้าง 3 เมตร ความลึก 1 เมตร และท้องร่องกว้าง 1 เมตร ตามแนวเขตโครงการทางด้านทิศตะวันตก ทิศใต้ และทิศตะวันออก เพื่อระบายน้ำลงสู่บ่อดักตะกอนต่อไป	- บริเวณพื้นที่โครงการ	- ตลอดอายุประทานบัตร	-	- บจก.สหศิลาเลย
	3. กำหนดให้เว้นไม่ทำเหมืองระยะห่างจากแนวเขตพื้นที่สามเหลี่ยมขนาดเล็กที่ปรากฏตรงกลางระหว่างพื้นที่ประทานบัตร 26987/15635 กับพื้นที่ประทานบัตร 32830/16159 ซึ่งเป็นพื้นที่ที่อยู่นอกเขตพื้นที่โครงการ มีขนาดเนื้อที่ประมาณ 1 ไร่ 45 ตารางวา ด้านละ 10 เมตร	- บริเวณพื้นที่โครงการ	- ตลอดอายุประทานบัตร	-	- บจก.สหศิลาเลย
	4. ให้อุดูแลรักษาต้นไม้ที่มีการปลูกไว้เดิมและห้ามมิให้มีการรुकกล้าหรือเข้าไปตัดโค่นต้นไม้ในบริเวณพื้นที่สามเหลี่ยมขนาดเล็กที่ปรากฏตรงกลางระหว่างพื้นที่ประทานบัตร 26987/15635 กับพื้นที่ประทานบัตร 32830/16159 ซึ่งเป็นพื้นที่ที่อยู่นอกเขตพื้นที่โครงการ	- บริเวณพื้นที่โครงการ	- ตลอดอายุประทานบัตร	อยู่ใน งบดำเนินการ	- บจก.สหศิลาเลย

ลงนาม...  บริษัท สหศิลาเลย จำกัด	ลงนาม.....  บริษัท วี คอนซัลติ้ง เซอร์วิส จำกัด	รับรองจำนวนหน้า 6 / 62
---	--	------------------------

ตารางที่ 2 มาตรการป้องกันและแก้ไขผลกระทบสิ่งแวดล้อมในระยะดำเนินการทำเหมือง (ต่อ)

ผลกระทบสิ่งแวดล้อม	มาตรการป้องกันและแก้ไขผลกระทบสิ่งแวดล้อม	สถานที่ดำเนินการ	ระยะเวลาดำเนินการ	งบประมาณ	ผู้รับผิดชอบ
1.1 ลักษณะภูมิประเทศ (ต่อ)	5. ปลูกพืชคลุมดิน ได้แก่ หญ้าแฝก และไม้ยืนต้น ได้แก่ ขี้เหล็ก สะเดา ปิ๊ป ประดู่ อินทนิล เสี้ยว ตะขบป่า และคูณ เป็นต้น บนคันทำนบดิน และพื้นที่เว้นไม่ทำเหมือง โดยปลูกเป็นแถวสลับฟันปลา ระยะห่างระหว่างต้นและแถว ประมาณ 2 x 2 เมตร	- บริเวณพื้นที่โครงการ	- ตลอดอายุประทานบัตร	ตามแผนฟื้นฟูพื้นที่จากการทำเหมืองแร่	- บจก.สทศิลาเลย
	6. กำหนดให้เปิดการทำเหมืองเป็นลักษณะชั้นบันไดในบ่อเหมือง โดยชั้นเปลือกดินตั้งแต่ระดับ 265 เมตร จากระดับน้ำทะเลปานกลางขึ้นไป ให้มีความสูงชั้นบันไดไม่เกิน 5 เมตร กว้างไม่น้อยกว่า 4.5 เมตร ในส่วนชั้นหินปูนที่ความสูงระดับ 260-250 เมตร จากระดับน้ำทะเลปานกลาง ให้มีความสูงชั้นบันไดไม่เกิน 5 เมตร และชั้นหินปูนที่ต่ำกว่าระดับ 250 เมตร จากระดับน้ำทะเลปานกลางลงไป ให้มีความสูงชั้นบันไดไม่เกิน 10 เมตร ตามแผนผังการทำเหมืองกำหนด และให้มีความชันของผนังบ่อเหมือง (Overall Slope) แต่ละด้าน ดังนี้ 6.1 ผนังบ่อเหมืองด้าน AB กำหนดให้มีความลาดชันของผนังบ่อเหมืองไม่เกิน 60 องศา 6.2 ผนังบ่อเหมืองด้าน BC กำหนดให้มีความลาดชันของผนังบ่อเหมืองไม่เกิน 51 องศา 6.3 ผนังบ่อเหมืองด้าน CD กำหนดให้มีความลาดชันของผนังบ่อเหมืองไม่เกิน 60 องศา 6.4 ผนังบ่อเหมืองด้าน DE กำหนดให้มีความลาดชันของผนังบ่อเหมืองไม่เกิน 51 องศา 6.5 ผนังบ่อเหมืองด้าน EF กำหนดให้มีความลาดชันของผนังบ่อเหมืองไม่เกิน 56 องศา	- บริเวณพื้นที่โครงการ แสดงดังรูปที่ 1 และรูปที่ 2	- ตลอดอายุประทานบัตร	-	- บจก.สทศิลาเลย

ลงนาม.....

บริษัท สทศิลาเลย จำกัด

ลงนาม.....

บริษัท วี คอนซัลติ้ง เซอร์วิส จำกัด



รับรองจำนวนหน้า 7 / 62

ตารางที่ 2 มาตรการป้องกันและแก้ไขผลกระทบสิ่งแวดล้อมในระยะดำเนินการทำเหมือง (ต่อ)



ผลกระทบสิ่งแวดล้อม	มาตรการป้องกันและแก้ไขผลกระทบสิ่งแวดล้อม	สถานที่ดำเนินการ	ระยะเวลาดำเนินการ	งบประมาณ	ผู้รับผิดชอบ
1.1 ลักษณะภูมิประเทศ (ต่อ)	7. กำหนดให้ดำเนินการทำเหมืองโดยเริ่มจากเปิดการทำเหมืองทางด้านทิศเหนือของพื้นที่โครงการบริเวณอักษร "ห" ที่ระดับความสูง 265 เมตร จากระดับน้ำทะเลปานกลาง พร้อมกับขยายหน้าเหมืองลงมาทางด้านทิศใต้ของพื้นที่โครงการ จนถึงระดับความลึกที่สุดที่สามารถทำเหมืองได้ที่ระดับความสูง 150 เมตร	- บริเวณพื้นที่โครงการ แสดงดังรูปที่ 3 ถึงรูปที่ 11	- ตลอดอายุประทานบัตร	-	- บจก.สหศิลาเลย
	8. ตรวจสอบเสถียรภาพบริเวณหน้าเหมืองอยู่เสมอ หากพบว่ามีบริเวณใดไม่ปลอดภัยจากการพังทลายให้ดำเนินการปรับปรุงแก้ไขให้มีความปลอดภัยโดยเร็ว	- บริเวณพื้นที่โครงการ	- ตลอดอายุประทานบัตร	-	- บจก.สหศิลาเลย
	9. ตรวจสอบเสถียรภาพคันทำนบดิน และปรับปรุงให้มีความมั่นคงแข็งแรงอยู่เสมอพร้อมทั้งตรวจสอบสภาพร่องระบายน้ำและบ่อตกตะกอน โดยการขุดลอกตะกอนมูลดินเศษหินออกอย่างน้อยปีละ 1 ครั้ง	- บริเวณพื้นที่โครงการ	- ตลอดอายุประทานบัตร	อยู่ใน งบดำเนินการ	- บจก.สหศิลาเลย
	10. ดูแลรักษาดินไม้ที่ปลูกไว้ให้เจริญเติบโตอย่างสม่ำเสมอ หากพบว่ามีดินตายหรือไม่เจริญเติบโต ให้ทำการปลูกซ่อมแซมโดยทันที	- บริเวณพื้นที่โครงการ	- ตลอดอายุประทานบัตร	อยู่ใน งบดำเนินการ	- บจก.สหศิลาเลย
	11. ดำเนินการฟื้นฟูสภาพพื้นที่เหมืองแร่ตามแผนการฟื้นฟูที่กำหนดไว้อย่างเคร่งครัด เพื่อปรับปรุงสภาพภูมิทัศน์ให้สอดคล้องกับพื้นที่ข้างเคียงที่เหมาะสมต่อไป	- บริเวณพื้นที่โครงการ	- ตลอดอายุประทานบัตร	อยู่ใน งบดำเนินการ	- บจก.สหศิลาเลย

ลงนาม..... บริษัท สหศิลาเลย จำกัด		ลงนาม..... บริษัท วี คอนซัลตติ้ง เซอร์วิส จำกัด		รับรองจำนวนหน้า 8 / 62
--	---	--	---	------------------------

ตารางที่ 2 มาตรการป้องกันและแก้ไขผลกระทบสิ่งแวดล้อมในระยะดำเนินการทำเหมือง (ต่อ)

ผลกระทบสิ่งแวดล้อม	มาตรการป้องกันและแก้ไขผลกระทบสิ่งแวดล้อม	สถานที่ดำเนินการ	ระยะเวลาดำเนินการ	งบประมาณ	ผู้รับผิดชอบ
1.2 คุณภาพอากาศ	1. ให้ดูแลรักษาแนวต้นไม้เดิมบริเวณพื้นที่เว้นไม่ทำเหมืองโดยรอบในระยะ 10 เมตร และให้ปลูกไม้ยืนต้นเพิ่มเติมบริเวณที่ว่าง ตามแนวพื้นที่เวन्दังกล่าว เพื่อเป็นแนวกันชนป้องกันฝุ่นละอองแพร่กระจายออกสู่ภายนอก	- บริเวณพื้นที่โครงการ	- ตลอดอายุประทานบัตร	อยู่ในงบดำเนินการ	- บจก.สหศิลาเลย
	2. ให้ปรับปรุงซ่อมแซมและดูแลระบบป้องกันผลกระทบสิ่งแวดล้อมของโรงโม่หิน ตามระเบียบข้อกำหนดของหน่วยงานราชการที่กำหนดไว้อย่างเคร่งครัด 2.1 ให้สร้างอาคารปิดคลุม 3 ด้าน และหลังคาสำหรับเครื่องบดชุดแรก (Primary Crusher) ยุ้งรับหินใหญ่ (Hopper) และตะแกรงร่อนคัดเศษหิน ดิน ทราย (Scalping Screen) พร้อมทั้งติดตั้งเครื่องฉีดสเปรย์น้ำบริเวณปากยุ้งรับหินใหญ่ 2.2 เครื่องบดชุดที่ 2 (Secondary Crusher) เครื่องบดชุดที่ 3 (Tertiary Crusher) ตะแกรงร่อนคัดเศษหิน ดิน ทราย และตะแกรงร่อนคัดขนาดหินจะต้องมีฝาครอบหรืออุปกรณ์ปิดคลุม ป้องกันฝุ่น ต้องสร้างอาคารปิดคลุมเครื่องจักรอุปกรณ์ทั้งหมดอย่างมิดชิด 2.3 ระบบสายพานลำเลียง ต้องสร้างอุปกรณ์ปิดคลุมโดยตลอด พร้อมทั้งติดตั้งเครื่องฉีดสเปรย์น้ำบริเวณจุดต่างๆ ที่ก่อให้เกิดฝุ่นละอองภายนอกอาคาร 2.4 บริเวณปลายสายพานลำเลียงที่เทกองหินคัดขนาดแล้ว ต้องติดตั้งเครื่องฉีดสเปรย์น้ำ หรือเครื่องป้องกันฝุ่นในการเทกองหินคัดขนาดแล้ว	- โรงโม่หินของโครงการ	- ตลอดอายุประทานบัตร	อยู่ในงบดำเนินการ	- บจก.สหศิลาเลย
<div style="display: flex; justify-content: space-between;"> <div> <p>ลงนาม.....</p> <p>บริษัท สหศิลาเลย จำกัด</p> </div> <div style="text-align: center;">  </div> <div> <p>ลงนาม.....</p> <p>บริษัท วี คอนซัลติ้ง เซอร์วิส จำกัด</p> </div> </div> <div style="text-align: right; margin-top: 20px;">  <p>รับรองจำนวนหน้า 9 / 62</p> </div>					

ตารางที่ 2 มาตรการป้องกันและแก้ไขผลกระทบสิ่งแวดล้อมในระยะดำเนินการทำเหมือง (ต่อ)

ผลกระทบสิ่งแวดล้อม	มาตรการป้องกันและแก้ไขผลกระทบสิ่งแวดล้อม	สถานที่ดำเนินการ	ระยะเวลาดำเนินการ	งบประมาณ	ผู้รับผิดชอบ
1.2 คุณภาพอากาศ (ต่อ)	<p>2.5 ปรับปรุงเส้นทางลำเลียงหินภายในโรงโม่หินเป็นถนนลาดยาง ถนนคอนกรีต หรือหินบดอัดแน่น</p> <p>2.6 ปรับปรุงพื้นที่เก็บกองหินเป็นลานคอนกรีตหรือหินบดอัดแน่น</p> <p>2.7 ฉีดพรมน้ำบริเวณลานเก็บกองหินที่คัดขนาดแล้ว และตามเส้นทางขนส่งลำเลียงหิน ในขณะที่เครื่องจักรกลและยานพาหนะทำงานอยู่ เพื่อป้องกันการฟุ้งกระจายของฝุ่น พร้อมทั้งมีการทำความสะอาด เก็บกวาดฝุ่นละอองที่ตกค้างสะสมบริเวณพื้นโรงโม่หิน และเส้นทางลำเลียงขนส่งหิน อย่างน้อยสัปดาห์ละ 1 ครั้ง</p> <p>2.8 จัดให้มีระบบล้างล้อรถยนต์ที่มีประสิทธิภาพและทำการล้างล้อรถยนต์บรรทุกหินก่อนออกนอกโรงโม่หิน</p> <p>2.9 ปลุกต้นไม้โตเร็วทรงสูงหนาแน่นที่ปิดกั้นทิศทางลมและเสียงตามความเหมาะสมของสภาพพื้นที่ ตามแนวเขตพื้นที่โรงโม่หินโดยรอบ และปลูกเสริมบริเวณพื้นที่ว่าง พร้อมทั้งดูแลรักษาให้เจริญเติบโตอยู่เสมอ</p> <p>2.10 ดูแลบำรุงรักษาอาคารและอุปกรณ์ตลอดจนระบบป้องกันผลกระทบสิ่งแวดล้อมตลอดระยะเวลาทำงานอย่างเข้มงวดเพื่อไม่ปล่อยฝุ่นละอองเกินมาตรฐานตามประกาศกระทรวงวิทยาศาสตร์เทคโนโลยีและสิ่งแวดล้อม เรื่อง กำหนดมาตรฐานควบคุมการปล่อยฝุ่นละอองจากโรงโม่บดหรือย่อยหิน ลงวันที่ 20 ธันวาคม 2539</p> <p>2.11 รถบรรทุกที่ขนหินออกจากโรงโม่หิน จะต้องอยู่ในสภาพที่ดีไม่มีรอยรั่วให้หินร่วงหล่นได้ และมีผ้าใบปิดคลุมมิดชิด</p>	- โรงโม่หินของโครงการ	- ตลอดอายุประทานบัตร	อยู่ในงบดำเนินการ	- บจก.สหศิลาเลย
ลงนาม.....	 บริษัท สหศิลาเลย จำกัด	ลงนาม.....	 บริษัท วี คอนซัลติ้ง เซอร์วิส จำกัด	รับรองจำนวนหน้า 10 / 62	

ตารางที่ 2 มาตรการป้องกันและแก้ไขผลกระทบสิ่งแวดล้อมในระยะดำเนินการทำเหมือง (ต่อ)

ผลกระทบสิ่งแวดล้อม	มาตรการป้องกันและแก้ไขผลกระทบสิ่งแวดล้อม	สถานที่ดำเนินการ	ระยะเวลาดำเนินการ	งบประมาณ	ผู้รับผิดชอบ
1.2 คุณภาพอากาศ (ต่อ)	3. ให้ใช้เครื่องเจาะระเบิดที่มีอุปกรณ์เก็บฝุ่นติดไว้กับหัวเจาะ เพื่อป้องกันการฟุ้งกระจายของฝุ่นละอองขณะทำการเจาะระเบิด	- เครื่องเจาะระเบิด	- ตลอดอายุประทานบัตร	-	- บจก.สทศิลาเลย
	4. ให้ฉีดพรมน้ำบนเส้นทางขนส่งแร่ช่วงที่เป็นถนนลูกรังตั้งแต่บริเวณหน้าเหมืองถึงโรงโม่หินและระหว่างโรงโม่หินถึงถนนลาดยาง อย่างน้อยวันละ 4 ครั้ง หรือขึ้นอยู่กับสภาพอากาศในแต่ละวัน พร้อมทั้งหมั่นดูแลรักษาสภาพผิวเส้นทางขนส่งแร่ให้มีสภาพดีอยู่เสมอ	- บริเวณพื้นที่โครงการ	- ตลอดอายุประทานบัตร	-	- บจก.สทศิลาเลย
	5. ควบคุมความเร็วรถบรรทุกขนส่งแร่ในเขตพื้นที่โครงการ ให้ใช้ความเร็วไม่เกิน 30 กิโลเมตรต่อชั่วโมง โดยการติดตั้งป้ายเตือนไว้ริมเส้นทางให้เห็นอย่างชัดเจน	- เส้นทางขนส่งแร่	- ตลอดอายุประทานบัตร	-	- บจก.สทศิลาเลย
	6. ในการขนส่งแร่ไปยังแหล่งรับซื้อภายนอกทุกครั้ง จะต้องใช้ผ้าใบปิดคลุมกระบะรถบรรทุกให้มิดชิด เพื่อป้องกันการรบกวนของหินและการฟุ้งกระจายของฝุ่น	- รถบรรทุกแร่	- ตลอดอายุประทานบัตร	-	- บจก.สทศิลาเลย
	7. ดูแลบำรุงรักษาอาคารและอุปกรณ์ ตลอดจนระบบป้องกันผลกระทบสิ่งแวดล้อมของโรงโม่หิน ให้อยู่ในสภาพดีและสามารถใช้งานได้มีประสิทธิภาพดีอยู่เสมอ	- โรงโม่หินของโครงการ	- ตลอดอายุประทานบัตร	-	- บจก.สทศิลาเลย
1.3 เสียงแรงสั่นสะเทือน และหินปลิว	1. กำหนดให้มีวิศวกรควบคุมหรือผู้ที่ผ่านการอบรมการใช้วัตถุระเบิดจากกรมอุตสาหกรรมพื้นฐานและการเหมืองแร่ เป็นผู้ควบคุมการออกแบบการระเบิดให้มีความถูกต้องตามหลักวิชาการ	- บริเวณพื้นที่โครงการ	- ตลอดอายุประทานบัตร	-	- บจก.สทศิลาเลย
	2. ให้จัดทำป้ายเตือน "อันตรายจากการระเบิด" พร้อมทั้งระบุช่วงเวลาทำการระเบิด ติดตั้งไว้ริมเส้นทางที่อยู่ใกล้เคียงพื้นที่โครงการ และตามแนวเขตพื้นที่ประทานบัตร บริเวณที่สามารถมองเห็นได้ชัดเจน	- บริเวณพื้นที่โครงการ	- ตลอดอายุประทานบัตร	อยู่ใน งบดำเนินการ	- บจก.สทศิลาเลย

ลงนาม....

บริษัท สทศิลาเลย จำกัด



ลงนาม.....

บริษัท วี คอนซัลติ้ง เซอร์วิส จำกัด



รับรองจำนวนหน้า 11 / 62

ตารางที่ 2 มาตรการป้องกันและแก้ไขผลกระทบสิ่งแวดล้อมในระยะดำเนินการทำเหมือง (ต่อ)

ผลกระทบสิ่งแวดล้อม	มาตรการป้องกันและแก้ไขผลกระทบสิ่งแวดล้อม	สถานที่ดำเนินการ	ระยะเวลาดำเนินการ	งบประมาณ	ผู้รับผิดชอบ
1.3 เสี่ยง แรงสั่นสะเทือน และหินปลิว (ต่อ)	3. ให้ดูแลรักษาสภาพเครื่องจักรและอุปกรณ์ต่างๆ ให้อยู่ในสภาพที่สมบูรณ์สามารถใช้งานได้ตามปกติ เพื่อลดระดับเสี่ยงจากการทำงานของเครื่องจักรต่างๆ	- เครื่องจักรและอุปกรณ์	- ตลอดอายุประทานบัตร	-	- บจก.สหศิลาเลย
	4. ห้ามดำเนินการทำเหมืองและการขนส่งแร่ในช่วงเวลากลางคืน ซึ่งเป็นเวลาพักผ่อนของราษฎรในชุมชนที่อยู่ใกล้เคียง โดยกำหนดระยะเวลาทำงานในช่วงเวลา 08.00-20.00 นาฬิกา	- บริเวณพื้นที่โครงการ	- ตลอดอายุประทานบัตร	-	- บจก.สหศิลาเลย
	5. ปฏิบัติตามมาตรการเพื่อลดผลกระทบจากการใช้วัตถุระเบิดอย่างเคร่งครัด ดังนี้ 5.1 กำหนดให้มีวิศวกรควบคุมหรือผู้ผ่านการอบรมการใช้วัตถุระเบิดจากกรมอุตสาหกรรมพื้นฐานและการเหมืองแร่ เป็นผู้ควบคุมการออกแบบการระเบิดให้มีความถูกต้องตามหลักวิชาการ 5.2 จัดทำบันทึกหรือรายงานการเจาะระเบิดไว้ตรวจสอบทุกครั้งเพื่อใช้เป็นข้อมูลประกอบการวางแผนการเจาะระเบิดในครั้งต่อไป 5.3 ให้ออกแบบการระเบิดแบบถ่วงจังหวะเวลา และกำหนดให้ใช้ปริมาณวัตถุระเบิดสูงสุดไม่เกิน 177 กิโลกรัม/จังหวะถ่วง ยกเว้นหน้าเหมืองบริเวณด้านทิศเหนือและทิศตะวันออกที่มีระยะห่างจากทางสาธารณประโยชน์ 50-60 เมตร ต้องใช้ปริมาณวัตถุระเบิดไม่เกิน 59 กิโลกรัม/จังหวะถ่วง และบริเวณหน้าเหมืองที่มีระยะห่างจากทางสาธารณประโยชน์ 10-40 เมตร ต้องใช้ปริมาณวัตถุระเบิดไม่เกิน 11.5 กิโลกรัม/จังหวะถ่วง	- บริเวณพื้นที่โครงการ	- ตลอดอายุประทานบัตร	-	- บจก.สหศิลาเลย

ลงนาม.....

บริษัท สหศิลาเลย จำกัด

ลงนาม.....

บริษัท วี คอนซัลติ้ง เซอร์วิส จำกัด

บริษัท วี คอนซัลติ้ง เซอร์วิส จำกัด
We Consulting Service Co., Ltd.

รับรองจำนวนหน้า 12 / 62

ตารางที่ 2 มาตรการป้องกันและแก้ไขผลกระทบสิ่งแวดล้อมในระยะดำเนินการทำเหมือง (ต่อ)

ผลกระทบสิ่งแวดล้อม	มาตรการป้องกันและแก้ไขผลกระทบสิ่งแวดล้อม	สถานที่ดำเนินการ	ระยะเวลาดำเนินการ	งบประมาณ	ผู้รับผิดชอบ
1.3 เสี่ยง แรงสั่นสะเทือน และหินปลิว (ต่อ)	5.4 กำหนดให้ทำการระเบิดไม่เกินวันละ 1 ครั้ง ในช่วงเวลา 16.00-17.00 นาฬิกา และติดตั้งป้ายเตือนบอกระยะเวลาการระเบิดไว้ริมเส้นทางสาธารณะ และตามแนวเขตพื้นที่โครงการ บริเวณที่สามารถมองเห็นได้ชัดเจน	- บริเวณพื้นที่โครงการ	- ตลอดอายุประทานบัตร	-	- บจก.สหศิลาเลย
	5.5 ก่อนการระเบิดทุกครั้งจะต้องให้มีพนักงานตรวจสอบการใช้เส้นทางสาธารณะ และพื้นที่ใกล้เคียงในรัศมี 100 เมตร และเปิดสัญญาณเสียงเตือนให้ได้ยินในระยะรัศมี 500 เมตร				
	5.6 ให้ตรวจสอบระยะหินปลิวภายหลังการระเบิดทุกครั้ง เพื่อใช้เป็นข้อมูลในการออกแบบการเจาะระเบิด ให้มีความเหมาะสมและปลอดภัยในครั้งต่อไป				
	6. ทางโครงการต้องชดเชยความเสียหายที่อาจจะเกิดขึ้นจากการใช้วัตถุระเบิดต่อบ้านเรือนหรือพื้นที่เกษตรกรรมที่อยู่ใกล้เคียง ตามความเสียหายที่เกิดขึ้นโดยเร็ว	- พื้นที่ใกล้เคียงโครงการ	- ตลอดอายุประทานบัตร	อยู่ใน งบดำเนินการ	- บจก.สหศิลาเลย
	7. จัดให้มีเจ้าหน้าที่ปิดกั้นเส้นทางสาธารณะด้านทิศตะวันออกของประทานบัตรที่ 32830/16159 ช่วงที่ทำการระเบิดเพื่อป้องกันมิให้เกิดอันตรายต่อผู้ที่สัญจรบนเส้นทางดังกล่าว	- ทางสาธารณะด้านทิศ ตะวันออก	- ตลอดอายุประทานบัตร	-	- บจก.สหศิลาเลย
1.4 อุทกวิทยาและ คุณภาพน้ำผิวดิน	1. ให้ปรับปรุงคันทำนบดินอัดแน่นและคูระบายน้ำตามแนวเขตพื้นที่โครงการทางด้านทิศตะวันตก ทิศตะวันออก และทิศใต้ โดยแนวคันทำนบดินมีขนาดด้านบนความกว้าง 2 เมตร ด้านล่างกว้าง 6 เมตร สูง 2 เมตร และคูระบายน้ำมีขนาดความกว้าง 3 เมตร ลึก 1 เมตร และท้องร่องกว้าง 1 เมตร เพื่อระบายน้ำไหลเข้าสู่บ่อตกตะกอนต่อไป	- บริเวณพื้นที่โครงการ	- ตลอดอายุประทานบัตร	-	- บจก.สหศิลาเลย

ลงนาม.....

บริษัท สหศิลาเลย จำกัด





ลงนาม.....

บริษัท วี คอนซัลติ้ง เซอร์วิส จำกัด








รับรองจำนวนหน้า 13 / 62

ตารางที่ 2 มาตรการป้องกันและแก้ไขผลกระทบสิ่งแวดล้อมในระยะดำเนินการทำเหมือง (ต่อ)

ผลกระทบสิ่งแวดล้อม	มาตรการป้องกันและแก้ไขผลกระทบสิ่งแวดล้อม	สถานที่ดำเนินการ	ระยะเวลาดำเนินการ	งบประมาณ	ผู้รับผิดชอบ
1.4 อุทกวิทยาและคุณภาพน้ำผิวดิน (ต่อ)	2. ให้จัดสร้างบ่อดักตะกอน จำนวน 5 บ่อ ได้แก่ บ1, บ2, บ3, บ4, และบ5 ขนาดพื้นที่ 1.6 ไร่, 0.4 ไร่, 0.3 ไร่, 2.5 ไร่, และ 0.5 ไร่ ตามลำดับ นอกจากนั้นต้องกำหนดให้พื้นที่จุดต่ำสุดบริเวณพื้นที่ประทานบัตรที่ 32830/16159 พื้นที่ 0.6 ไร่ เป็นพื้นที่รับน้ำ (Sump) เพื่อรองรับน้ำไหลบ่าในช่วงที่มีฝนตก	- บริเวณพื้นที่โครงการ	- ตลอดอายุประทานบัตร	-	- บจก.สหศิลาเลย
	3. ตรวจสอบเสถียรภาพแนวคันทำนบกั้นดินและปรับปรุงให้มีความมั่นคงแข็งแรงอยู่เสมอ พร้อมทั้งตรวจสอบสภาพคูระบายน้ำ และบ่อดักตะกอน โดยการขุดลอกตะกอนมูลดินเศษหินออกอย่างน้อยปีละ 1 ครั้ง เพื่อให้สามารถระบายน้ำได้ดีอยู่เสมอ และมีประสิทธิภาพเพียงพอสำหรับการรองรับน้ำไหลบ่าผิวดินจากบริเวณหน้าเหมือง	- บริเวณพื้นที่โครงการ	- ตลอดอายุประทานบัตร	-	- บจก.สหศิลาเลย
	4. ให้ติดตามตรวจสอบคุณภาพน้ำ โดยการเก็บตัวอย่างน้ำจากบ่อดักตะกอนของโครงการ หากพบว่าไม่อยู่ในเกณฑ์มาตรฐานคุณภาพน้ำผิวดินจะต้องติดป้ายเตือน "ห้ามใช้น้ำ" ให้เห็นอย่างชัดเจนและห้ามระบายน้ำออกสู่ภายนอกโดยเด็ดขาด	- บริเวณพื้นที่โครงการ	- ตลอดอายุประทานบัตร	อยู่ใน งบดำเนินการ	- บจก.สหศิลาเลย
1.5 อุทกธรณีวิทยาและคุณภาพน้ำใต้ดิน	1. ตรวจสอบระดับน้ำของบ่อสังเกตการณ์เดือนละ 1 ครั้ง พร้อมทั้งบันทึกข้อมูลการเปลี่ยนแปลงระดับน้ำไว้ทุกครั้ง	- บ่อสังเกตการณ์ภายในโครงการ	- ตลอดอายุประทานบัตร	-	- บจก.สหศิลาเลย
	2. หากพบว่าบ่อน้ำบาดาลบ้านหนองขามมีปริมาณน้ำลดลง หรือคุณภาพน้ำเปลี่ยนแปลงไม่อยู่ในเกณฑ์มาตรฐานคุณภาพน้ำผิวดิน และส่งผลกระทบต่อการใช้ประโยชน์ของชุมชนทางโครงการ จะต้องจัดหาแหล่งน้ำชดเชย หรือขุดบ่อบาดาลชดเชยบ่อน้ำเดิม เพื่อให้ประชาชนได้มีแหล่งน้ำใช้พื้นที่ พร้อมทั้งตรวจสอบหาสาเหตุว่ามาจากการทำเหมืองแร่ของโครงการหรือไม่อย่างไร	- บ่อบาดาลบ้านหนองขาม	- ตลอดอายุประทานบัตร	-	- บจก.สหศิลาเลย
ลงนาม....	 บริษัท สหศิลาเลย จำกัด	ลงนาม.....	 บริษัท วี คอนซัลติ้ง เซอร์วิส จำกัด	รับรองจำนวนหน้า 14 / 62	

ตารางที่ 2 มาตรการป้องกันและแก้ไขผลกระทบสิ่งแวดล้อมในระยะดำเนินการทำเหมือง (ต่อ)

ผลกระทบสิ่งแวดล้อม	มาตรการป้องกันและแก้ไขผลกระทบสิ่งแวดล้อม	สถานที่ดำเนินการ	ระยะเวลาดำเนินการ	งบประมาณ	ผู้รับผิดชอบ
1.6 ธรณีวิทยา หิน ถล่มและหลุมยุบ	1. ให้มีวิศวกรควบคุมการทำเหมืองอย่างเคร่งครัด เพื่อให้การทำเหมืองเป็นไปตามที่แผนผังโครงการกำหนด	- บริเวณพื้นที่โครงการ	- ตลอดอายุประทานบัตร	-	- บจก.สทศิลาเลย
	2. ให้เปิดหน้าเหมืองตามแผนผังโครงการกำหนดอย่างเคร่งครัด เพื่อป้องกันมิให้เกิดการพังถล่มหรือการร่วงหล่นของดินและเศษหิน ซึ่งทำให้บริเวณหน้าเหมืองมีสภาพความปลอดภัยอยู่เสมอ	- บริเวณพื้นที่โครงการ	- ตลอดอายุประทานบัตร	-	- บจก.สทศิลาเลย
	3. ให้มีการตรวจสอบเสถียรภาพหน้าเหมืองตลอดเวลาและมีวิศวกรควบคุมการทำเหมืองให้เป็นไปตามการศึกษาความลาดชันที่ศึกษาโดยภาควิชาวิศวกรรมเหมืองแร่ คณะวิศวกรรมศาสตร์ มหาวิทยาลัยเชียงใหม่ โดยเฉพาะบริเวณด้านที่ติดกับถนนสาธารณะประโยชน์ กรณีพบว่าไม่สามารถพัฒนาหน้าเหมืองได้ให้หยุดการทำเหมืองในพื้นที่ดังกล่าว	- บริเวณพื้นที่โครงการ	- ตลอดอายุประทานบัตร	-	- บจก.สทศิลาเลย
	4. ให้ตรวจสอบเสถียรภาพบริเวณหน้าเหมืองให้มีความมั่นคงแข็งแรงและปลอดภัยอยู่เสมอ โดยสังเกตจากสิ่งบ่งชี้ที่มักเกิดขึ้นก่อนการพังทลายของหน้าเหมือง ดังนี้ 4.1 เกิดรอยแยกบน หรือด้านหลังยอดของชั้นบันได หรือหน้าความลาดชันมีน้ำไหลผ่านออกที่มีลักษณะพุ่งขึ้น 4.2 หน้าความลาดชันเกิดการโป่งบวมหรือมีการเคลื่อนที่ขยับออกจากกันของรอยชั้นไม่ต่อเนื่อง 4.3 มีวัสดุตกลงลงมาหรือมีน้ำไหลซึมออกจากหน้าเหมือง 4.4 มีมวลวัสดุที่ขยับเคลื่อนที่หรือมีน้ำไหลออกบริเวณด้านหน้าของดินชั้นบันไดหรือหน้าความลาดชัน 4.5 หน้าความลาดชันมีความขรุขระไม่สม่ำเสมอหรือมีความราบเรียบเป็นเงา	- บริเวณพื้นที่โครงการ	- ตลอดอายุประทานบัตร	-	- บจก.สทศิลาเลย
ลงนาม.....	<div style="text-align: center;">  </div>				
บริษัท สทศิลาเลย จำกัด	<div style="text-align: center;">  </div>				
ลงนาม.....	<div style="text-align: center;">  </div>				
บริษัท วี คอนซัลติ้ง เซอร์วิส จำกัด	<div style="text-align: center;">  </div>				
			<div style="text-align: center;">  </div>		
			รับรองจำนวนหน้า 15 / 62		

ตารางที่ 2 มาตรการป้องกันและแก้ไขผลกระทบสิ่งแวดล้อมในระยะดำเนินการทำเหมือง (ต่อ)

ผลกระทบสิ่งแวดล้อม	มาตรการป้องกันและแก้ไขผลกระทบสิ่งแวดล้อม	สถานที่ดำเนินการ	ระยะเวลาดำเนินการ	งบประมาณ	ผู้รับผิดชอบ
1.6 ธรณีวิทยา หิน ถล่มและหลุมยุบ (ต่อ)	5. เมื่อมีการสังเกตเห็นสิ่งบ่งชี้เหตุ ซึ่งอาจก่อให้เกิดความไม่เสถียรภาพของหน้าเหมืองได้ ให้หลีกเลี่ยงการปฏิบัติงานในบริเวณดังกล่าว พร้อมทั้งรีบแจ้งให้วิศวกรควบคุมเหมืองเข้ามาตรวจสอบอย่างละเอียดเพื่อแก้ไขปัญห หรือดำเนินการวิเคราะห์เสถียรภาพของหน้าเหมืองโดยละเอียดเพื่อประเมินว่าการทำงานภายในสภาพดังกล่าวมีความปลอดภัยหรือไม่ หากไม่มีความปลอดภัยให้ดำเนินการปรับปรุงความลาดชันหน้าเหมืองใหม่ให้สามารถทำงานได้โดยปลอดภัย	- บริเวณพื้นที่โครงการ	- ตลอดอายุประทานบัตร	-	- บจก.สหศิลาเลย
	6. กำชับพนักงานเจาะระเบิดให้คอยสังเกต และจดบันทึกลักษณะหลุมเจาะระเบิดไว้ตรวจสอบทุกครั้ง หากพบว่าในพื้นที่ปฏิบัติการมีแนวโน้มหรือความเสี่ยงว่าจะมีโพรงขนาดใหญ่ เช่น มีเสียงดังกังวานจากเนื้อหิน เป็นต้น ต้องมีการตรวจสอบทางธรณีฟิสิกส์ เช่น การวัดค่าความต้านทานไฟฟ้า (Resistivity Survey) เพื่อพิสูจน์ความเป็นโพรง จากนั้นให้ดำเนินการกันเขตเป็นพื้นที่อันตรายโดยทำสัญลักษณ์หรือแสดงเขตให้เห็นอย่างชัดเจน และห้ามบุคคลที่ไม่เกี่ยวข้องหรือเครื่องจักรที่มีน้ำหนักมากเข้าไปในบริเวณดังกล่าวพร้อมทั้งทำการตรวจสอบความปลอดภัยโดยวิศวกรควบคุมที่รับผิดชอบการทำเหมืองของโครงการให้เรียบร้อย ก่อนดำเนินการทำเหมืองในบริเวณดังกล่าวต่อไป	- บริเวณพื้นที่โครงการ	- ตลอดอายุประทานบัตร	-	- บจก.สหศิลาเลย

ลงนาม.....

บริษัท สหศิลาเลย จำกัด



ลงนาม.....

บริษัท วี คอนซัลติ้ง เซอร์วิส จำกัด



รับรองจำนวนหน้า 16 / 62

ตารางที่ 2 มาตรการป้องกันและแก้ไขผลกระทบสิ่งแวดล้อมในระยะดำเนินการทำเหมือง (ต่อ)

ผลกระทบสิ่งแวดล้อม	มาตรการป้องกันและแก้ไขผลกระทบสิ่งแวดล้อม	สถานที่ดำเนินการ	ระยะเวลาดำเนินการ	งบประมาณ	ผู้รับผิดชอบ
1.6 ธรณีวิทยา หิน ถล่มและหลุมยุบ (ต่อ)	7. ให้มีการปรับแต่งผนังบ่อเหมืองให้เป็นขั้นบันไดเพื่อป้องกันอันตรายจากการหลุดร่วงของหินจากผนังบ่อ และในกรณีที่มีน้ำไหลออกจากมวลหินที่ผนังบ่อเหมือง ควรมีระบบระบายน้ำออกโดยการเจาะผนังบ่อแนวราบ (Horizontal drain) และใส่ท่อระบายน้ำที่มีรูพรุน (Perforated pipe) เข้าไป เพื่อลดแรงดันน้ำภายในมวลหิน	- บริเวณพื้นที่โครงการ	- ตลอดอายุประทานบัตร	-	- บจก.สหศิลาเลย
1.7 ทรัพยากรดิน	1. ให้ปลูกพืชคลุมดิน ได้แก่ หญ้าแฝก และไม้ยืนต้นโตเร็ว ได้แก่ ขี้เหล็ก สะเดา ป๊อบ ประดู่ อินทนิล เสี้ยว ตะขบป่า และคูณ เป็นต้น บนคันทำนบกั้นระหว่างระหว่างต้นและแถว ประมาณ 2x2 เมตร เพื่อลดการกัดเซาะพังทลายผิวหน้าดินจากน้ำฝน	- บริเวณพื้นที่โครงการ	- ตลอดอายุประทานบัตร	ตามแผนฟื้นฟูพื้นที่จากการทำเหมืองแร่	- บจก.สหศิลาเลย
	2. ให้จัดเตรียมพื้นที่เก็บกองเปลือกดินจำนวน 3 แห่ง ได้แก่ "ด1" พื้นที่ 8.9 ไร่ อยู่ในเขตพื้นที่คำขออนุญาตจัดตั้งสถานที่ทิ้งหรือเก็บมูลดินทรายนอกเขตประทานบัตรที่ 1/2562 "ด2" พื้นที่ 10.1 ไร่ อยู่ในเขตพื้นที่คำขออนุญาตจัดตั้งสถานที่ทิ้งหรือเก็บมูลดินทรายนอกเขตประทานบัตรที่ 2/2562 และ "ด3" พื้นที่ 10 ไร่ อยู่ในเขตพื้นที่ประทานบัตรที่ 32830/16159 โดยเก็บกองสูงไม่เกิน 6 เมตร จำนวน 2 ชั้น ความสูงชั้นละไม่เกิน 3 เมตร ความลาดชันไม่เกิน 27 องศา พร้อมทั้งปลูกพืชคลุมดินและไม้ยืนต้นเพื่อลดการกัดเซาะพังทลายของผิวหน้าดิน และรักษาความอุดมสมบูรณ์ของดิน	- บริเวณพื้นที่โครงการ	- ตลอดอายุประทานบัตร	-	- บจก.สหศิลาเลย
	3. ห้ามมิให้น้ำดินที่มีค่าสารหนูเกินเกณฑ์มาตรฐานกำหนดออกสู่ภายนอกโครงการ เพื่อป้องกันการปนเปื้อนของสารหนูออกสู่สิ่งแวดล้อม	- บริเวณพื้นที่โครงการ	- ตลอดอายุประทานบัตร	-	- บจก.สหศิลาเลย

ลงนาม.....

บริษัท สหศิลาเลย จำกัด



ลงนาม.....

บริษัท วี คอนซัลติ้ง เซอร์วิส จำกัด



รับรองจำนวนหน้า 17 / 62

ตารางที่ 2 มาตรการป้องกันและแก้ไขผลกระทบสิ่งแวดล้อมในระยะดำเนินการทำเหมือง (ต่อ)

ผลกระทบสิ่งแวดล้อม	มาตรการป้องกันและแก้ไขผลกระทบสิ่งแวดล้อม	สถานที่ดำเนินการ	ระยะเวลาดำเนินการ	งบประมาณ	ผู้รับผิดชอบ
2. ทรัพยากรสิ่งแวดล้อมทางชีวภาพ					
- ทรัพยากรป่าไม้ และสัตว์ป่า	1. ให้กำหนดขอบเขตพื้นที่ที่จะต้องใช้ในการดำเนินการทำเหมืองและกิจกรรมต่าง ๆ โดยการแสดงสัญลักษณ์หรือป้ายให้เห็นอย่างชัดเจนและบริเวณพื้นที่ไม่มีส่วนเกี่ยวข้องกับการทำเหมือง จะต้องรักษาสภาพธรรมชาติเดิมให้มากที่สุด	- พื้นที่โครงการ	- ตลอดอายุประทานบัตร	-	- บจก.สหศีลาเลย
	2. ควบคุมมิให้พนักงานหรือคนงานลักลอบตัดต้นไม้ ลำสัตว์ป่า รวมทั้งไข่และตัวอ่อนของสัตว์ป่าในขอบเขตพื้นที่โครงการ และพื้นที่ใกล้เคียงอย่างเด็ดขาด	- พื้นที่โครงการและ ใกล้เคียง	- ตลอดอายุประทานบัตร	-	- บจก.สหศีลาเลย
	3. ให้ปฏิบัติตามกฎหมายเกี่ยวกับป่าไม้ทุกฉบับตลอดจนกฎกระทรวงระเบียบข้อบังคับของกรมป่าไม้อย่างเคร่งครัด	- พื้นที่โครงการ	- ตลอดอายุประทานบัตร	-	- บจก.สหศีลาเลย
	4. คอยสอดส่องตรวจตราละเมิดระวางมิให้มีการบุกรุกแผ้วถางป่าในพื้นที่ที่ไม่ได้รับอนุญาตและบริเวณติดต่อใกล้เคียง รวมทั้งประชาสัมพันธ์ให้ราษฎรเข้าใจถึงกฎหมายป่าไม้และบทลงโทษต่างๆ ที่เกี่ยวกับป่าไม้และการล่าสัตว์ป่า	- พื้นที่โครงการและ ใกล้เคียง	- ตลอดอายุประทานบัตร	-	- บจก.สหศีลาเลย
	5. ให้ดำเนินการฟื้นฟูพื้นที่ที่ผ่านการทำเหมืองตามแผนการฟื้นฟูที่กำหนดไว้ อย่างเคร่งครัด โดยปลูกพืชคลุมดิน ได้แก่ พืชตระกูลถั่ว และหญ้าแฝก และปลูกพันธุ์ไม้ท้องถิ่น และพันธุ์ไม้ที่มีผลเป็นอาหารของสัตว์ป่าและนก ได้แก่ ตะขบ และหว้า	- พื้นที่โครงการ	- ตลอดอายุประทานบัตร	-	- บจก.สหศีลาเลย
	6. หากพบการกระทำผิดกฎหมายว่าด้วยการป่าไม้ให้แจ้งหน่วยงานที่เกี่ยวข้องเพื่อดำเนินการตามอำนาจหน้าที่ต่อไป	- พื้นที่โครงการ	- ตลอดอายุประทานบัตร	-	- บจก.สหศีลาเลย
	7. ให้ทางโครงการประสานงานกับสำนักจัดการทรัพยากรป่าไม้ที่ 6 (อุดรธานี) ในการเสนอโครงการการใช้ประโยชน์พื้นที่โครงการเมื่อสิ้นสุดการทำเหมือง เพื่อเป็นแหล่งวิจัยเพาะพันธุ์ไม้ เนื่องจากในอนาคตบริเวณดังกล่าว จะเป็นแหล่งน้ำขนาดใหญ่	- พื้นที่โครงการ	- สิ้นสุดการทำเหมือง	-	- บจก.สหศีลาเลย

ลงนาม.....

บริษัท สหศีลาเลย จำกัด

.....

ลงนาม.....



บริษัท วี คอนซัลติ้ง เซอร์วิส จำกัด



รับรองจำนวนหน้า 18 / 62

ตารางที่ 2 มาตรการป้องกันและแก้ไขผลกระทบสิ่งแวดล้อมในระยะดำเนินการทำเหมือง (ต่อ)

ผลกระทบสิ่งแวดล้อม	มาตรการป้องกันและแก้ไขผลกระทบสิ่งแวดล้อม	สถานที่ดำเนินการ	ระยะเวลาดำเนินการ	งบประมาณ	ผู้รับผิดชอบ
3. คุณค่าการใช้ประโยชน์ของมนุษย์					
3.1 การเกษตร	1. ตรวจสอบพื้นที่เกษตรกรรมที่อยู่บริเวณข้างเคียงโดยรอบที่อาจได้รับผลกระทบจากการปลิวกระเด็นของเศษหิน ในระยะรัศมีประมาณ 100 เมตร เพื่อแจ้งให้เจ้าของที่ดินดังกล่าวได้รับทราบถึงผลกระทบที่อาจเกิดขึ้นไว้เป็นข้อมูลพื้นฐานก่อนเริ่มเปิดการทำเหมือง	- พื้นที่เกษตรกรรมที่อยู่ใกล้เคียง	- ตลอดอายุประทานบัตร	-	- บจก.สหศิลาเลย
	2. ในกรณีที่เกิดความเสียหายแก่พื้นที่เกษตรกรรมใกล้เคียง จะต้องแจ้งให้เจ้าของพื้นที่รับทราบ เพื่อชดเชยความเสียหายที่เกิดขึ้นอย่างเป็นธรรม หากไม่สามารถตกลงกันได้จะต้องแจ้งหน่วยงานราชการที่เกี่ยวข้องช่วยตรวจสอบร่วมกับคณะกรรมการมวลชนสัมพันธ์ เพื่อไกล่เกลี่ยข้อพิพาทและให้มีการชดเชยค่าเสียหายโดยเร็ว	- พื้นที่เกษตรกรรมที่อยู่ใกล้เคียง	- ตลอดอายุประทานบัตร	อยู่ในงบดำเนินการ	- บจก.สหศิลาเลย
3.2 การคมนาคม	1. ให้จัดทำป้ายสัญญาณเตือนภัย เช่น ป้ายเตือนชะลอความเร็วและหรือสัญญาณไฟกระพริบบริเวณถนนเข้าสู่โครงการ ช่วงก่อนเลี้ยวเข้า-ออก ถนนลาดยางสายบ้านผาน้อย โดยให้มีระยะห่างด้านละ 50 เมตร พร้อมทั้งดูแลป้ายและสัญญาณไฟให้อยู่ในสภาพใช้งานได้ดียู่เสมอ	- เส้นทางขนส่งแร่	- ตลอดอายุประทานบัตร	-	- บจก.สหศิลาเลย
	2. จัดทำป้ายเตือนจำกัดความเร็วของรถบรรทุกที่ออกสู่แหล่งรับซื้อภายนอกช่วงถนนลูกรังให้ใช้ความเร็วไม่เกิน 30 กิโลเมตรต่อชั่วโมง โดยการติดตั้งป้ายเตือนไว้ริมเส้นทางให้เห็นอย่างชัดเจน	- เส้นทางขนส่งแร่	- ตลอดอายุประทานบัตร	-	- บจก.สหศิลาเลย

ลงนาม..... บริษัท สหศิลาเลย จำกัด		ลงนาม..... บริษัท วี คอนซัลติ้ง เซอร์วิส จำกัด		รับรองจำนวนหน้า 19 / 62
--	---	---	---	-------------------------

ตารางที่ 2 มาตรการป้องกันและแก้ไขผลกระทบสิ่งแวดล้อมในระยะดำเนินการทำเหมือง (ต่อ)

ผลกระทบสิ่งแวดล้อม	มาตรการป้องกันและแก้ไขผลกระทบสิ่งแวดล้อม	สถานที่ดำเนินการ	ระยะเวลาดำเนินการ	งบประมาณ	ผู้รับผิดชอบ
3.2 การคมนาคม (ต่อ)	3. ให้จัดทำป้ายแสดงรายละเอียดเกี่ยวกับบรรทัดทุกแห่งของโครงการ ได้แก่ ชื่อผู้ประกอบการ เบอร์โทรศัพท์ติดต่อ ชื่อพนักงานขับรถ และหมายเลขทะเบียนรถ ติดไว้กับตัวรถในตำแหน่งที่สามารถมองเห็นชัดเจน เพื่อให้ราษฎรที่อยู่ริมเส้นทางสามารถร้องเรียนได้ ในกรณีที่มีการขับรถเร็วและสร้างความเดือดร้อนแก่ราษฎรที่ใช้เส้นทางร่วมกับโครงการ	- รถบรรทุก	- ตลอดอายุประทานบัตร	-	- บจก.สหศิลาเลย
	4. ตรวจสอบสภาพเส้นทางขนส่งแร่ในช่วงถนนลาดยางสายบ้านผาน้อย และให้ดำเนินการปรับปรุงซ่อมแซมสภาพผิวถนนที่ชำรุดเสียหายให้สามารถใช้งานได้ดียิ่งขึ้น	- เส้นทางขนส่งแร่	- ตลอดอายุประทานบัตร	-	- บจก.สหศิลาเลย
	5. อบรมพนักงานขับรถบรรทุกแร่ ให้ขับรถด้วยความระมัดระวัง มีมารยาทในการใช้รถใช้ถนน และปฏิบัติตามกฎหมายจราจรอย่างเคร่งครัด และห้ามมีการใช้สารเสพติด เช่น ยาบ้า ถ้าหากมีการฝ่าฝืนจะต้องมีบทลงโทษอย่างเข้มงวด	- พนักงานขับรถบรรทุก	- ตลอดอายุประทานบัตร	-	- บจก.สหศิลาเลย
	6. ตรวจสอบสภาพรถยนต์ เช่น ระบบห้ามล้อ ระบบไฟฟ้า การทำงานของเครื่องยนต์ ระบบเกียร์ พร้อมทั้งตัวถังรถและอื่นๆ ให้อยู่ในสภาพที่ใช้งานได้ดีและปลอดภัยอยู่เสมอ	- รถบรรทุก	- ตลอดอายุประทานบัตร	-	- บจก.สหศิลาเลย
	7. ดูแลรักษาสภาพเส้นทางขนส่งแร่ช่วงถนนลูกรังจากพื้นที่โครงการถึงทางหลวงหมายเลข 210 ให้อยู่ในสภาพพร้อมใช้งานได้ดียิ่งขึ้น หากเกิดการชำรุดเสียหาย ทางโครงการต้องซ่อมแซมโดยปรับปรุงเส้นทางดังกล่าวทันที	- เส้นทางขนส่งแร่	- ตลอดอายุประทานบัตร	-	- บจก.สหศิลาเลย
	8. กำหนดช่วงเวลาทำการขนส่งแร่ของโครงการเฉพาะในช่วงเวลา 08.00-20.00 นาฬิกา	- เส้นทางขนส่งแร่	- ตลอดอายุประทานบัตร	-	- บจก.สหศิลาเลย


ลงนาม.....

บริษัท สหศิลาเลย จำกัด



ลงนาม.....

บริษัท วี คอนซัลตติ้ง เซอร์วิส จำกัด



รับรองจำนวนหน้า 20 / 62

ตารางที่ 2 มาตรการป้องกันและแก้ไขผลกระทบสิ่งแวดล้อมในระยะดำเนินการทำเหมือง (ต่อ)

ผลกระทบสิ่งแวดล้อม	มาตรการป้องกันและแก้ไขผลกระทบสิ่งแวดล้อม	สถานที่ดำเนินการ	ระยะเวลาดำเนินการ	งบประมาณ	ผู้รับผิดชอบ
3.2 การคมนาคม (ต่อ)	9. ควบคุมความเร็วรถบรรทุกขนส่งแร่ที่ออกสู่แหล่งรับซื้อภายนอกในช่วงถนนลูกรังจากพื้นที่โครงการถึงถนนลาดยาง ไม่เกิน 30 กิโลเมตรต่อชั่วโมง	- รถบรรทุกแร่	- ตลอดอายุประทานบัตร	-	- บจก.สหศิลาเลย
	10.ให้มีการปิดคลุมกระบะรถบรรทุกแร่ด้วยผ้าใบก่อนลำเลียงแร่ ออกสู่แหล่งรับซื้อภายนอกทุกคัน เพื่อลดการฟุ้งกระจายของฝุ่นละออง	- รถบรรทุกแร่	- ตลอดอายุประทานบัตร	-	- บจก.สหศิลาเลย
	11.ให้ควบคุมน้ำหนักของรถบรรทุกแร่ทุกคัน ไม่ให้มีการบรรทุกน้ำหนักเกินอัตราที่กฎหมายกำหนด เพื่อลดการชำรุดของถนน และป้องกันการเกิดอุบัติเหตุ	- รถบรรทุกแร่	- ตลอดอายุประทานบัตร	-	- บจก.สหศิลาเลย
4. คุณค่าต่อคุณภาพชีวิต					
4.1 เศรษฐกิจและสังคม และการมีส่วนร่วมของประชาชน	1. ให้มีการจ้างแรงงานในท้องถิ่นให้มากที่สุด และให้อัตรากำลังเป็นไปตามประกาศกระทรวงแรงงาน	- ชุมชนใกล้เคียงโครงการ	- ตลอดอายุประทานบัตร	-	- บจก.สหศิลาเลย
	2. ให้กำหนดกฎระเบียบ ข้อบังคับที่ชัดเจน และเข้มงวดเพื่อควบคุมพฤติกรรมของพนักงานไม่ให้ก่อปัญหาแก่ชุมชน	- พนักงานของโครงการ	- ตลอดอายุประทานบัตร	-	- บจก.สหศิลาเลย
	3. ให้ดูแลป้ายแสดงข้อมูลเกี่ยวกับโครงการ ที่ประกอบด้วยข้อมูลหมายเลขประทานบัตร เนื้อที่ ระยะเวลาและรายละเอียดการทำเหมือง ผู้รับผิดชอบ และหมายเลขโทรศัพท์ที่สามารถติดต่อได้สะดวก ให้อยู่ในสภาพที่ดีอยู่เสมอ	- บริเวณพื้นที่โครงการ	- ตลอดอายุประทานบัตร	-	- บจก.สหศิลาเลย

ลงนาม.....

บริษัท สหศิลาเลย จำกัด



ลงนาม.....

บริษัท วี คอนซัลติ้ง เซอร์วิส จำกัด



รับรองจำนวนหน้า 21 / 62

ตารางที่ 2 มาตรการป้องกันและแก้ไขผลกระทบสิ่งแวดล้อมในระยะดำเนินการทำเหมือง (ต่อ)

ผลกระทบสิ่งแวดล้อม	มาตรการป้องกันและแก้ไขผลกระทบสิ่งแวดล้อม	สถานที่ดำเนินการ	ระยะเวลาดำเนินการ	งบประมาณ	ผู้รับผิดชอบ
4.1 เศรษฐกิจและสังคม และการมีส่วนร่วมของประชาชน (ต่อ)	4. ให้โครงการสานต่อแผนงานกิจกรรมกองทุนพัฒนาหมู่บ้านรอบพื้นที่เหมืองแร่ที่ได้จัดตั้งไว้แล้ว ตามประกาศกรมอุตสาหกรรมพื้นฐานและการเหมืองแร่ เรื่องแนวทางบริหารจัดการกองทุนพัฒนาหมู่บ้านรอบพื้นที่เหมืองแร่ พ.ศ. 2559 เพื่อเป็นงบประมาณในการดำเนินกิจกรรมพัฒนาคุณภาพชีวิตของประชาชนในชุมชนโดยรอบพื้นที่ประทานบัตร วัตถุประสงค์เพื่อเป็นค่าใช้จ่ายในการดำเนินกิจกรรมเกี่ยวกับการพัฒนาหมู่บ้านรอบพื้นที่ประทานบัตร และพื้นที่ที่เกี่ยวข้องกับประทานบัตร โดยมีคณะกรรมการมวลชนสัมพันธ์เป็นผู้นำกับดูแลในการใช้จ่ายงบประมาณในแต่ละปี ทั้งนี้ การบริหารกองทุนและการจัดการเงินกองทุนให้เป็นไปตามแนวทางที่กรมอุตสาหกรรมพื้นฐานและการเหมืองแร่กำหนด	- บริเวณพื้นที่โครงการ	- ตลอดอายุประทานบัตร	ตามแนวทางที่ กพร. กำหนด	- บจก.สหศิลาเลย
	5. ให้โครงการสานต่อแผนงานกิจกรรมคณะกรรมการมวลชนสัมพันธ์ที่ได้จัดตั้งไว้แล้ว โดยทำหน้าที่บริหารจัดการ “กองทุนเฝ้าระวังสุขภาพ” และ “กองทุนพัฒนาหมู่บ้านรอบพื้นที่เหมืองแร่” และเพื่อทำหน้าที่สร้างความสัมพันธ์อันดีต่อชุมชนประชาสัมพันธ์โครงการตรวจสอบข้อร้องเรียน ประสานงานกับสื่อมวลชนท้องถิ่น ผู้นำชุมชน ราษฎรบริเวณโดยรอบพื้นที่โครงการ และติดตามตรวจสอบคุณภาพสิ่งแวดล้อม รวมทั้งให้เสนอรายงานการดำเนินการของคณะกรรมการมวลชนสัมพันธ์ต่อหน่วยงานที่เกี่ยวข้อง เพื่อให้หน่วยงานดังกล่าวได้รับทราบปีละ 1 ครั้ง (รูปที่ 12)	- ตำบลผาน้อย • บ้านหนองขาม • บ้านโคกแฝก • บ้านศรีสงคราม • บ้านกกเต็น • บ้านเมตตา • บ้านโนนงาม - ตำบลหนองหญ้าปล้อง • บ้านหนองนอ	- ตลอดอายุประทานบัตร	-	- บจก.สหศิลาเลย

ลงนาม.....

บริษัท สหศิลาเลย จำกัด



ลงนาม.....

บริษัท วี คอนซัลติ้ง เซอร์วิส จำกัด



รับรองจำนวนหน้า 22 / 62

ตารางที่ 2 มาตรการป้องกันและแก้ไขผลกระทบสิ่งแวดล้อมในระยะดำเนินการทำเหมือง (ต่อ)

ผลกระทบสิ่งแวดล้อม	มาตรการป้องกันและแก้ไขผลกระทบสิ่งแวดล้อม	สถานที่ดำเนินการ	ระยะเวลาดำเนินการ	งบประมาณ	ผู้รับผิดชอบ
4.1 เศรษฐกิจและสังคม และการมีส่วนร่วมของประชาชน (ต่อ)	6. ดำเนินการตามแผนมวลชนสัมพันธ์อย่างต่อเนื่องและสม่ำเสมอ เพื่อสร้างความสัมพันธ์อันดีกับชุมชน โดยการสนับสนุนเงินงบประมาณช่วยเหลือกิจกรรมของชุมชน การเข้าร่วมกิจกรรมต่างๆ เช่น การบริจาควัสดุ-อุปกรณ์ การส่งเสริมด้านการกีฬา การทำนุบำรุงศาสนา การให้ทุนการศึกษาแก่เด็กนักเรียน และปรับปรุงซ่อมแซมเส้นทางคมนาคมภายในชุมชน เป็นต้น	- บริเวณพื้นที่โครงการ	- ตลอดอายุประทานบัตร	-	- บจก.สหศิลาเลย
	7. กรณีที่การทำเหมืองของโครงการก่อให้เกิดความเสียหายแก่ประชาชน ให้ผู้ประกอบการรับผิดชอบชดเชยค่าเสียหายอย่างยุติธรรมตามความเสียหายที่เกิดขึ้นจริง	- ชุมชนใกล้เคียงโครงการ	- ตลอดอายุประทานบัตร	-	- บจก.สหศิลาเลย
	8. ประชาสัมพันธ์ข้อมูลเกี่ยวกับการดำเนินงานของโครงการและมาตรการป้องกันและแก้ไขผลกระทบสิ่งแวดล้อมที่ผ่านความเห็นชอบจากสำนักงานนโยบายและแผนทรัพยากรธรรมชาติและสิ่งแวดล้อม ให้ประชาชนในชุมชนใกล้เคียงและหน่วยงานสาธารณสุขในพื้นที่รับทราบอย่างทั่วถึง พร้อมทั้งรับฟังความคิดเห็นของประชาชนปีละ 2 ครั้ง เพื่อปรับปรุงแก้ไขให้สอดคล้องกับความต้องการของชุมชนต่อไป	- ชุมชนใกล้เคียงโครงการ	- ตลอดอายุประทานบัตร	-	- บจก.สหศิลาเลย
	9. การตรวจสอบและแก้ไขปัญหาการร้องเรียน เมื่อคณะกรรมการมวลชนสัมพันธ์ได้รับข้อร้องเรียนจากประชาชน จะต้องดำเนินการตรวจสอบข้อเท็จจริงตามขั้นตอนแสดงไฉน ในขั้นตอนนี้จะต้องประสานงานเจ้าหน้าที่ของหน่วยงานราชการที่เกี่ยวข้องร่วมตรวจสอบ และให้มีการแก้ไขปัญหให้กับผู้ร้องเรียนด้วย ความเป็นธรรม และจะต้องรีบดำเนินการตรวจสอบข้อร้องเรียนให้แล้วเสร็จในระยะเวลาไม่เกิน 30 วัน นับตั้งแต่ได้รับเรื่องร้องเรียน	- ชุมชนใกล้เคียงโครงการ แสดงดังรูปที่ 12	- ตลอดอายุประทานบัตร	-	- บจก.สหศิลาเลย

ลงนาม...

บริษัท สหศิลาเลย จำกัด



ลงนาม.....

บริษัท วี คอนซัลติ้ง เซอร์วิส จำกัด





รับรองจำนวนหน้า 23 / 62

ตารางที่ 2 มาตรการป้องกันและแก้ไขผลกระทบสิ่งแวดล้อมในระยะดำเนินการทำเหมือง (ต่อ)



ผลกระทบสิ่งแวดล้อม	มาตรการป้องกันและแก้ไขผลกระทบสิ่งแวดล้อม	สถานที่ดำเนินการ	ระยะเวลาดำเนินการ	งบประมาณ	ผู้รับผิดชอบ
4.2 สาธารณสุข	1. ให้โครงการเสนอแผนงานกิจกรรมกองทุนเฝ้าระวังภาวะสุขภาพที่ได้จัดตั้งไว้แล้ว ตามประกาศกรมอุตสาหกรรมพื้นฐานและการเหมืองแร่ เรื่องแนวทางการบริหารจัดการกองทุนเฝ้าระวังสุขภาพสำหรับโครงการเหมืองแร่ พ.ศ. 2559 เพื่อใช้ในกิจกรรมการเฝ้าระวังภาวะสุขภาพของชุมชน วัตถุประสงค์เพื่อเป็นค่าใช้จ่ายสำหรับการดำเนินกิจกรรมการเฝ้าระวังสุขภาพอนามัยหรือการตรวจสุขภาพของประชาชน รวมทั้งสนับสนุนกิจกรรมที่เกี่ยวข้องกับสาธารณสุขของชุมชน โดยมีคณะกรรมการมวลชนสัมพันธ์เป็นผู้กำกับดูแลในการใช้จ่ายงบประมาณในแต่ละปี ทั้งนี้ การบริหารจัดการกองทุนและการจัดการเงินกองทุนให้เป็นไปตามแนวทางที่กรมอุตสาหกรรมพื้นฐานและการเหมืองแร่กำหนด	- ชุมชนใกล้เคียงโครงการ	- ตลอดอายุประทานบัตร	ตามแนวทางที่ กพร. กำหนด	- บจก.สหศิลาเลย
	2. ให้ปฏิบัติตามมาตรการป้องกันและแก้ไขผลกระทบสิ่งแวดล้อมด้านคุณภาพอากาศ เสียง แสงสั่นสะเทือนและหินปลิว และมาตรการด้านการคมนาคม และมาตรการอื่นๆ อย่างเคร่งครัด	- บริเวณพื้นที่โครงการ	- ตลอดอายุประทานบัตร	-	- บจก.สหศิลาเลย
	3. ให้โครงการประสานกับโรงพยาบาลส่งเสริมสุขภาพตำบลที่เกี่ยวข้อง ในการจัดทำฐานข้อมูลด้านภาวะสุขภาพของชุมชน ประกอบด้วย อายุ เพศอาชีพ รายได้ การศึกษา พฤติกรรมการบริโภค การสูบบุหรี่ การดื่มสุรา การเจ็บป่วยด้วยโรคที่คาดว่าจะเกิดจากการทำเหมืองและกิจกรรมที่เกี่ยวข้องจากโครงการ อุบัติเหตุ การบาดเจ็บ และสภาวะทางสุขภาพจิตของประชาชน โดยเน้นกลุ่มชุมชนบ้านหนองขาม บ้านโคกแฝก บ้านศรีสงคราม บ้านกกเต็น บ้านเมตตา บ้านโนนงาม ตำบลผาน้อย และบ้านหนองนอ ตำบลหนองหญ้าปล้อง ที่เข้ามารับการรักษาอย่างต่อเนื่องตลอดอายุประทานบัตร เนื่องจากเป็นชุมชนที่อยู่ใกล้เคียงพื้นที่โครงการมากที่สุด เพื่อให้ทราบสถานการณ์ภาวะสุขภาพอนามัยของชุมชน	- รพ.สต. บ้านโคกมน - รพ.สต. บ้านโนนวังแท่น - รพ.สต. บ้านผาน้อย	- ตลอดอายุประทานบัตร	-	- บจก.สหศิลาเลย
ลงนาม....	 บริษัท สหศิลาเลย จำกัด	ลงนาม.....	 บริษัท วี คอนซัลติ้ง เซอร์วิส จำกัด	รับรองจำนวนหน้า 24 / 62	

ตารางที่ 2 มาตรการป้องกันและแก้ไขผลกระทบสิ่งแวดล้อมในระยะดำเนินการทำเหมือง (ต่อ)

ผลกระทบสิ่งแวดล้อม	มาตรการป้องกันและแก้ไขผลกระทบสิ่งแวดล้อม	สถานที่ดำเนินการ	ระยะเวลาดำเนินการ	งบประมาณ	ผู้รับผิดชอบ
4.2 สาธารณสุข (ต่อ)	4. ให้เผยแพร่ข้อมูลผลการติดตามตรวจสอบคุณภาพสิ่งแวดล้อมต่อโรงพยาบาลส่งเสริมสุขภาพตำบลที่เกี่ยวข้อง ทราบทุกครั้ง พร้อมทั้งติดตั้งป้ายแสดงผลการตรวจวัดคุณภาพสิ่งแวดล้อม บริเวณศาลาประชาคมหมู่บ้าน ให้สามารถมองเห็นได้อย่างชัดเจน ปีละ 2 ครั้ง	- ชุมชนใกล้เคียงโครงการ	- ตลอดอายุประทานบัตร	-	- บจก.สทศิลาเลย
	5. ให้ปฏิบัติตามแผนมวลชนสัมพันธ์อย่างต่อเนื่อง เพื่อรับฟังความคิดเห็น ข้อเสนอแนะ หรือความต้องการของประชาชนในด้านต่างๆ เพื่อให้การดำเนินโครงการสามารถอยู่ร่วมกับชุมชนได้อย่างราบรื่น	- ชุมชนใกล้เคียงโครงการ	- ตลอดอายุประทานบัตร	-	- บจก.สทศิลาเลย
4.3 อาชีวอนามัยและความปลอดภัย	1. จัดให้มีการฝึกอบรมเกี่ยวกับข้อบังคับและคู่มือว่าด้วยความปลอดภัยในการทำงาน ให้กับพนักงานใหม่หรือพนักงานที่มีการเปลี่ยนหน้าที่การทำงาน เพื่อให้พนักงานสามารถปฏิบัติหน้าที่ได้อย่างถูกต้องและปลอดภัย ตลอดจนแจ้งให้ทราบถึงข้อมูลเกี่ยวกับอันตรายและวิธีป้องกันอันตรายที่อาจเกิดขึ้นจากการทำงานให้ทราบก่อนปฏิบัติงาน ตลอดจนให้การศึกษาอบรมแก่พนักงานถึงวิธีการทำงานของเครื่องจักรกลแต่ละชนิด และอุปกรณ์แต่ละประเภท หรือเมื่อมีการเปลี่ยนแปลงเครื่องจักรใหม่ จนมั่นใจว่าพนักงานสามารถทำงานได้อย่างปลอดภัย	- พนักงานของโครงการ	- ตลอดอายุประทานบัตร	อยู่ในงบดำเนินการ	- บจก.สทศิลาเลย
	2. กำหนดให้มีนโยบายด้านความปลอดภัยและนโยบายด้านสิ่งแวดล้อม และจัดทำป้ายแสดงมาตรการ/นโยบายด้านความปลอดภัยและนโยบายด้านสิ่งแวดล้อม ตลอดจนป้ายเตือนต่างๆ เช่น เสียงดัง ฝุ่นละออง เป็นต้น เพื่อให้พนักงานได้มองเห็นชัดเจนก่อนที่จะเข้าไปบริเวณพื้นที่เหมืองแร่ และพื้นที่เสี่ยงของโครงการ และใช้เป็นแนวทางในการปฏิบัติของพนักงานก่อนเข้าพื้นที่ดังกล่าว โดยพนักงานต้องมีการสวมอุปกรณ์ป้องกันอันตรายตลอดระยะเวลาการทำงานในบริเวณพื้นที่ดังกล่าว	- พนักงานของโครงการ	- ตลอดอายุประทานบัตร	-	- บจก.สทศิลาเลย
<div style="display: flex; justify-content: space-between; align-items: flex-end;"> <div style="width: 45%;"> <p>ลงนาม....</p> <p>บริษัท สทศิลาเลย จำกัด</p> </div> <div style="width: 45%; text-align: right;"> <p>ลงนาม.....</p> <p>บริษัท วี คอนซัลติ้ง เซอร์วิส จำกัด</p> </div> </div>					
 				รับรองจำนวนหน้า 25 / 62	



ตารางที่ 2 มาตรการป้องกันและแก้ไขผลกระทบสิ่งแวดล้อมในระยะดำเนินการทำเหมือง (ต่อ)

ผลกระทบสิ่งแวดล้อม	มาตรการป้องกันและแก้ไขผลกระทบสิ่งแวดล้อม	สถานที่ดำเนินการ	ระยะเวลาดำเนินการ	งบประมาณ	ผู้รับผิดชอบ
4.3 อาชีวอนามัยและความปลอดภัย (ต่อ)	3. ให้จัดหาอุปกรณ์ป้องกันอันตรายส่วนบุคคลที่ได้มาตรฐานตามประกาศกรมสวัสดิการและคุ้มครองแรงงานกำหนด โดยให้เหมาะสมกับชนิดหรือประเภทของงานที่พนักงานปฏิบัติ นอกจากนี้โครงการต้องกำหนดเป็นระเบียบปฏิบัติให้พนักงานของโครงการทุกคนต้องสวมใส่อุปกรณ์ป้องกันอันตรายส่วนบุคคลอย่างครบถ้วน และถูกต้องตามป้ายเตือนทุกครั้งก่อนเข้าเขตการทำเหมืองหรือพื้นที่เสี่ยงอันตราย และมีการจัดอบรมเกี่ยวกับการสวมใส่อุปกรณ์อย่างถูกวิธี วิธีใช้อุปกรณ์ป้องกัน และการบำรุงรักษาอุปกรณ์ป้องกันอันตราย โดยมีการจัดอบรมเกี่ยวกับวิธีใช้อุปกรณ์ป้องกัน และการสวมใส่อุปกรณ์อย่างถูกวิธี ตลอดจนการบำรุงรักษาอุปกรณ์ป้องกันอันตรายส่วนบุคคลตลอดระยะเวลาการใช้งาน	- บริเวณพื้นที่โครงการ	- ตลอดอายุประทานบัตร	อยู่ในงบดำเนินการ	- บจก.สทศิลาเลย
	4. ให้จัดหาอุปกรณ์ป้องกันอันตรายส่วนบุคคลที่ได้มาตรฐานตามประกาศกรมสวัสดิการและคุ้มครองแรงงานกำหนด โดยให้เหมาะสมกับชนิดหรือประเภทของงานที่พนักงานปฏิบัติ ได้แก่ ปลั๊กอุดหู (Earplugs) ซึ่งมีค่าการลดเสียง (Noise Reduction Rating, NRR) เท่ากับ 33 เดซิเบล หน้ากากกันฝุ่นละออง แว่นตานิรภัย หมวกนิรภัย และรองเท้านิรภัย และเพื่อลดการสัมผัสเสียงดังในขณะทำงานให้พนักงานปฏิบัติ ดังนี้ 4.1 ให้พนักงานที่ปฏิบัติงานกับรถแบคโฮสวมใส่อุปกรณ์ป้องกัน ได้แก่ ปลั๊กอุดหู (Earplugs) ตลอดระยะเวลาทำงาน 4.2 ให้พนักงานที่ปฏิบัติงานกับรถขุดเจาะระเบิดสวมใส่อุปกรณ์ป้องกัน ได้แก่ ปลั๊กอุดหู (Earplugs) ตลอดระยะเวลาทำงาน 4.3 ให้พนักงานที่ปฏิบัติงานกับรถบรรทุกสวมใส่อุปกรณ์ป้องกัน ได้แก่ ปลั๊กอุดหู (Earplugs) ตลอดระยะเวลาทำงาน	- พนักงานของโครงการ	- ตลอดอายุประทานบัตร	อยู่ในงบดำเนินการ	- บจก.สทศิลาเลย



ลงนาม.....  บริษัท สทศิลาเลย จำกัด	ลงนาม.....  บริษัท วี คอนซัลติ้ง เซอร์วิส จำกัด	รับรองจำนวนหน้า 26 / 62
---	--	-------------------------

ตารางที่ 2 มาตรการป้องกันและแก้ไขผลกระทบสิ่งแวดล้อมในระยะดำเนินการทำเหมือง (ต่อ)

ผลกระทบสิ่งแวดล้อม	มาตรการป้องกันและแก้ไขผลกระทบสิ่งแวดล้อม	สถานที่ดำเนินการ	ระยะเวลาดำเนินการ	งบประมาณ	ผู้รับผิดชอบ
4.3 อาชีวอนามัยและความปลอดภัย (ต่อ)	4.4 ให้พนักงานที่ปฏิบัติงานในบริเวณปากไม่ซอยสวมใส่ อุปกรณ์ป้องกัน ได้แก่ ปลั๊กอุดหู (Earplugs) ตลอดระยะเวลาทำงาน	- พนักงานของโครงการ	- ตลอดอายุประทานบัตร	อยู่ในงบดำเนินการ	- บจก.สหศิลาเลย
	4.5 ให้พนักงานที่ปฏิบัติงานในบริเวณปากไม่ใหญ่สวมใส่ อุปกรณ์ป้องกัน ได้แก่ ปลั๊กอุดหู (Earplugs) ตลอดระยะเวลาทำงาน				
	5. อบรมพนักงานให้ทราบถึงวิธีการทำงานของเครื่องจักรกล และอุปกรณ์แต่ละประเภท เมื่อรับพนักงานเข้าทำงานใหม่ หรือเมื่อมีการเปลี่ยนแปลงเครื่องจักรใหม่	- พนักงานของโครงการ	- ตลอดอายุประทานบัตร	อยู่ในงบดำเนินการ	- บจก.สหศิลาเลย
	6. ให้สับเปลี่ยนหมุนเวียนหน้าที่ของพนักงาน ไม่ให้ทำงานในบริเวณที่มีเสียงเกินมาตรฐานกำหนดไว้นานเกินไป เช่น ที่ระดับเสียง 85 เดซิเบล (เอ) ทำงานต่อเนื่องไม่เกิน 8 ชั่วโมงการทำงานต่อวัน เป็นต้น พร้อมทั้งดูแลรักษาเครื่องจักรและอุปกรณ์ต่างๆ ให้อยู่ในสภาพที่สมบูรณ์พร้อมใช้งานได้ดี	- พนักงานของโครงการ	- ตลอดอายุประทานบัตร	-	- บจก.สหศิลาเลย
	7. ให้มีการดำเนินการปรับปรุง หรือแก้ไขต้นเหตุที่เป็นต้นกำเนิดเสียง หรือทางผ่านของเสียง เช่น มีการเพิ่มแผ่นยางรองฐานเครื่องไม่หินเพื่อลดการสั่นสะเทือน เพื่อลดระดับเสียงดังที่เกิดขึ้นจากการกระแทกและการสั่นสะเทือนนั้น และควรมีการปิดครอบเครื่องจักรที่มีเสียงดัง โดยการใส่แผ่นดูดซับเสียงกันระหว่างพื้นที่วางเครื่องจักรและบริเวณทำงาน หรืออาจสร้างห้องเก็บเสียงสำหรับเครื่องจักรโดยเฉพาะ เป็นต้น	- บริเวณพื้นที่โครงการ	- ตลอดอายุประทานบัตร	-	- บจก.สหศิลาเลย

ลงนาม.....  บริษัท สหศิลาเลย จำกัด	ลงนาม..  บริษัท วี คอนซัลติ้ง เซอร์วิส จำกัด	รับรองจำนวนหน้า 27 / 62
---	---	-------------------------

ตารางที่ 2 มาตรการป้องกันและแก้ไขผลกระทบสิ่งแวดล้อมในระยะดำเนินการทำเหมือง (ต่อ)

ผลกระทบสิ่งแวดล้อม	มาตรการป้องกันและแก้ไขผลกระทบสิ่งแวดล้อม	สถานที่ดำเนินการ	ระยะเวลาดำเนินการ	งบประมาณ	ผู้รับผิดชอบ
4.3 อาชีวอนามัยและความปลอดภัย (ต่อ)	8. ให้มีการปิดกั้นอันตรายจากบริเวณต่างๆ เช่น บริเวณสายพาน พื้นเพื่อง เป็นต้น รวมทั้งตรวจสอบประสิทธิภาพ และความพร้อมของเครื่องมือเครื่องจักรก่อนดำเนินงานทุกครั้งโดยหัวหน้างานและพนักงานประจำเครื่องจักรนั้นๆ เพื่อป้องกันไม่ให้เกิดอันตราย	- บริเวณพื้นที่โครงการ	- ตลอดอายุประทานบัตร	-	- บจก.สหศิลาเลย
	9. จัดให้มีปัจจัยในการปฐมพยาบาล เพื่อช่วยเหลือคนงานได้ทันทั่วทั้งที่มีอุบัติเหตุเกิดขึ้น และมีรถสำหรับนำผู้ป่วยส่งโรงพยาบาลได้ทันทั่วทั้ง	- บริเวณพื้นที่โครงการ	- ตลอดอายุประทานบัตร	อยู่ใน งบดำเนินการ	- บจก.สหศิลาเลย
	10. จัดหาน้ำดื่ม น้ำใช้ ที่พักอาศัย และส้วมที่ถูกสุขลักษณะแก่คนงาน	- บริเวณพื้นที่โครงการ	- ตลอดอายุประทานบัตร	อยู่ใน งบดำเนินการ	- บจก.สหศิลาเลย
	11. ให้มีผู้ควบคุมการดำเนินงานเป็นประจำ เพื่อความปลอดภัยและป้องกันอุบัติเหตุสำหรับการทำเหมือง และมีบันทึกผลการตรวจไว้เป็นหลักฐาน เพื่อแสดงแก่พนักงานเจ้าหน้าที่	- บริเวณพื้นที่โครงการ	- ตลอดอายุประทานบัตร	-	- บจก.สหศิลาเลย
	12. จัดให้มีโครงการอนุรักษ์การได้ยิน โดยกำหนดนโยบายการอนุรักษ์การได้ยิน การเฝ้าระวังเสียงดัง การเฝ้าระวังการได้ยิน และกำหนดหน้าที่ของผู้ที่เกี่ยวข้องในการดำเนินโครงการอนุรักษ์การได้ยิน ตามประกาศกรมสวัสดิการคุ้มครองแรงงาน เรื่องหลักเกณฑ์และวิธีการจัดทำโครงการอนุรักษ์การได้ยินในสถานประกอบกิจการ พ.ศ. 2553	- พนักงานของโครงการ	- ตลอดอายุประทานบัตร	อยู่ใน งบดำเนินการ	- บจก.สหศิลาเลย
	13. ให้มีการดำเนินการควบคุมระดับของฝุ่นละอองในพื้นที่ดำเนินโครงการ เช่น บริเวณถนนที่มีรถบรรทุกสัญจรตลอดเวลา มีการฉีดล้างล้อ และฉีดน้ำที่ถนนเพื่อลดการฟุ้งกระจายของฝุ่นละออง และบริเวณโรงโม่หินควรมีการปิดผนึกกับฝุ่นละอองที่เกิดจากเครื่องโม่หิน เป็นต้น	- บริเวณพื้นที่โครงการ	- ตลอดอายุประทานบัตร	-	- บจก.สหศิลาเลย
ลงนาม.....  บริษัท สหศิลาเลย จำกัด		ลงนาม.....  บริษัท วิ คอนซัลติ้ง เซอร์วิส จำกัด	รับรองจำนวนหน้า 28 / 62		

ตารางที่ 2 มาตรการป้องกันและแก้ไขผลกระทบสิ่งแวดล้อมในระยะดำเนินการทำเหมือง (ต่อ)

ผลกระทบสิ่งแวดล้อม	มาตรการป้องกันและแก้ไขผลกระทบสิ่งแวดล้อม	สถานที่ดำเนินการ	ระยะเวลาดำเนินการ	งบประมาณ	ผู้รับผิดชอบ
4.3 อาชีวอนามัยและความปลอดภัย (ต่อ)	14. ให้มีหัวหน้างาน หรือผู้ที่ควบคุมการดำเนินงานแต่ละส่วนที่ผ่านการฝึกอบรมกับสถาบันส่งเสริมความปลอดภัย อาชีวอนามัย และสภาพแวดล้อมในการทำงาน หรือหน่วยงานที่กรมสวัสดิการและคุ้มครองแรงงานกำหนดหรือยอมรับ หรือเจ้าหน้าที่ความปลอดภัยในการทำงานวิชาชีพ (จป.วิชาชีพ) เป็นผู้ควบคุมการดำเนินงานเป็นประจำ เพื่อความปลอดภัยและป้องกันอุบัติเหตุสำหรับการทำเหมือง และมีบันทึกผลการตรวจไว้เป็นหลักฐาน เพื่อแสดงแก่พนักงานเจ้าหน้าที่	- บริเวณพื้นที่โครงการ	- ตลอดอายุประทานบัตร	อยู่ในงบดำเนินการ	- บจก.สหศิลาเลย
	15. ให้ปฏิบัติตามพระราชบัญญัติหรือกฎหมายที่เกี่ยวข้องกับการดูแลความปลอดภัย อาชีวอนามัยและสภาพแวดล้อม และการดูแลคุ้มครองแรงงาน และเงินชดเชยโดยมีกฎหมายที่สำคัญดังนี้ 1) พระราชบัญญัติความปลอดภัย อาชีวอนามัยและสภาพแวดล้อมในการทำงาน พ.ศ.2554 2) พระราชบัญญัติคุ้มครองแรงงาน พ.ศ.2541 3) พระราชบัญญัติประกันสังคม พ.ศ.2533 4) พระราชบัญญัติเงินทดแทน พ.ศ.2537	- บริเวณพื้นที่โครงการ	- ตลอดอายุประทานบัตร	-	- บจก.สหศิลาเลย

ลงนาม.....

บริษัท สหศิลาเลย จำกัด



ลงนาม.....

บริษัท วี คอนซัลตติ้ง เซอร์วิส จำกัด



รับรองจำนวนหน้า 29 / 62

ตารางที่ 2 มาตรการป้องกันและแก้ไขผลกระทบสิ่งแวดล้อมในระยะดำเนินการทำเหมือง (ต่อ)

ผลกระทบสิ่งแวดล้อม	มาตรการป้องกันและแก้ไขผลกระทบสิ่งแวดล้อม	สถานที่ดำเนินการ	ระยะเวลาดำเนินการ	งบประมาณ	ผู้รับผิดชอบ
4.4 ประวัติศาสตร์โบราณสถานและโบราณคดี	- กำชับเจ้าหน้าที่ผู้ปฏิบัติงานบริเวณหน้าเหมืองให้หมั่นสังเกตหากพบโบราณวัตถุอย่างหนึ่งอย่างใดที่ฝังอยู่ใต้ดินหรือในชั้นแร่จะต้องหยุดดำเนินการทำเหมืองและรีบแจ้งต่อสำนักศิลปากรที่ 9 ขอนแก่น เพื่อตรวจสอบก่อนที่จะดำเนินการทำเหมืองต่อไป	- บริเวณพื้นที่โครงการ	- ตลอดอายุประทานบัตร	-	- บจก.สหศิลาเลย
4.5 ทัศนียภาพ	1. ดำเนินการปลูกต้นไม้โตเร็วไว้ตามแนวคันดิน และบริเวณที่ว่างในเขตพื้นที่เวนไม่ทำเหมือง โดยให้พิจารณาพันธุ์ไม้ท้องถิ่นเป็นหลัก โดยปลูกเป็นแถวแบบสลับฟันปลา ระยะห่างระหว่างต้นและแถว ประมาณ 2 x 2 เมตร เพื่อเป็นแนวบังทัศนียภาพจากการทำเหมืองของโครงการ	- บริเวณพื้นที่โครงการ	- ตลอดอายุประทานบัตร	ตามแผนฟื้นฟูพื้นที่จากการทำเหมืองแร่	- บจก.สหศิลาเลย
	2. ดำเนินการฟื้นฟูสภาพพื้นที่ที่ผ่านการทำเหมืองตามแผนการฟื้นฟูที่กำหนดไว้อย่างเคร่งครัด เพื่อปรับปรุงสภาพภูมิทัศน์ให้สอดคล้องกับพื้นที่ข้างเคียง และสามารถใช้ประโยชน์พื้นที่ในด้านอื่นๆ ที่เหมาะสมต่อไป	- บริเวณพื้นที่โครงการ	- ตลอดอายุประทานบัตร	ตามแผนฟื้นฟูพื้นที่จากการทำเหมืองแร่	- บจก.สหศิลาเลย

ลงนาม.....

บริษัท สหศิลาเลย จำกัด



ลงนาม.....



บริษัท วี คอนซัลติ้ง เซอร์วิส จำกัด



รับรองจำนวนหน้า 30 / 62

ตารางที่ 3 มาตรการติดตามตรวจสอบผลกระทบสิ่งแวดล้อม

คุณภาพสิ่งแวดล้อม	วิธีการติดตามตรวจสอบ	สถานที่ดำเนินการ	ระยะเวลาและความถี่	งบประมาณ	ผู้รับผิดชอบ
1. คุณภาพอากาศ	- ให้ดำเนินการตรวจวัดปริมาณฝุ่นละอองในรูปของปริมาณฝุ่นละอองแขวนลอยรวม (TSP) และปริมาณฝุ่นละอองที่มีขนาดเล็กกว่า 10 ไมครอน (PM-10) เฉลี่ยในคาบ 24 ชั่วโมง เป็นระยะเวลา 3 วันต่อเนื่อง โดยใช้เครื่องมือ High Volume Air Sampler	- จำนวน 6 สถานี (รูปที่ 13) ได้แก่ 1. โรงโม่หินของโครงการ 2. โรงเรียนบ้านผาน้อย 3. โรงเรียนบ้านหนองขาม 4. วัดโนนศรีชมพู 5. วัดป่าโคกมน 6. โรงเรียนบ้านโคกแฝก	- ปีละ 2 ครั้ง ในช่วงเดือนมีนาคม-เมษายน และเดือนพฤศจิกายน-ธันวาคม	72,000 บาท/ครั้ง	- บจก.สหศิลาเลย
2. ความทึบแสง	- ให้ดำเนินการตรวจวัดปริมาณฝุ่นละอองจากกระบวนการบดย่อยหินบริเวณโรงโม่หิน โดยวิธีการตรวจวัดแบบวัดความทึบแสง (Smoke Opacity Meter)	- จำนวน 5 สถานี (รูปที่ 13) ได้แก่ 1. บริเวณยั้งรับหิน 2. บริเวณปากโม่หินใหญ่ 3. บริเวณปากโม่ชั้นที่ 2 4. บริเวณตะแกรงคัดขนาด 5. บริเวณปลายสายพานลำเลียง	- ปีละ 2 ครั้ง ในช่วงเดือนมีนาคม-เมษายน และเดือนพฤศจิกายน-ธันวาคม	9,000 บาท/ครั้ง	- บจก.สหศิลาเลย
3. เสียง	- ให้ดำเนินการตรวจวัดระดับเสียงเฉลี่ยในคาบ 24 ชั่วโมง (Leq 24 hrs.) และระดับเสียงสูงสุด (Lmax) โดยใช้เครื่องมือวัดระดับเสียง (Sound Level Meter) เป็นระยะเวลา 3 วันต่อเนื่อง	- จำนวน 6 สถานี (รูปที่ 13) ได้แก่ 1. โรงโม่หินของโครงการ 2. โรงเรียนบ้านผาน้อย 3. โรงเรียนบ้านหนองขาม 4. วัดโนนศรีชมพู 5. วัดป่าโคกมน 6. โรงเรียนบ้านโคกแฝก	- ปีละ 2 ครั้ง ในช่วงเดือนมีนาคม-เมษายน และเดือนพฤศจิกายน-ธันวาคม	18,000 บาท/ครั้ง	- บจก.สหศิลาเลย

ลงนาม.....  บริษัท สหศิลาเลย จำกัด	ลงนาม.....  บริษัท วี คอนซัลติ้ง เซอร์วิส จำกัด	รับรองจำนวนหน้า 31 / 62
---	--	-------------------------

ตารางที่ 3 มาตรการติดตามตรวจสอบผลกระทบสิ่งแวดล้อม (ต่อ)

คุณภาพสิ่งแวดล้อม	วิธีการติดตามตรวจสอบ	สถานที่ดำเนินการ	ระยะเวลาและความถี่	งบประมาณ	ผู้รับผิดชอบ
4. แรงสั่นสะเทือน	- ให้ดำเนินการตรวจวัดค่าความเร็วอนุภาคสูงสุด (Peak Particle Velocity) ค่าความถี่ (Frequency) ค่าการขจัด (Displacement) และแรงอัดอากาศ (Air Pressure) จากการระเบิดบริเวณหน้าเหมืองโครงการใช้เครื่องมือวัดแรงสั่นสะเทือน (Vibration Meter)	- จำนวน 1 สถานี (รูปที่ 13) คือ บ้านเรือนราษฎรหลังที่ไกลที่สุด ด้านทิศตะวันออกเฉียงใต้ของโครงการ	- ปีละ 2 ครั้ง ในช่วงเดือน มีนาคม-เมษายน และ เดือนพฤศจิกายน-ธันวาคม	10,000 บาท/ครั้ง	- บจก.สหศิลาเลย
5. คุณภาพน้ำ	- ให้ดำเนินการเก็บตัวอย่างน้ำเพื่อนำไปวิเคราะห์ดัชนีคุณภาพน้ำ ได้แก่ ความเป็นกรด-ด่าง (pH) ความขุ่น (Turbidity) ปริมาณตะกอนแขวนลอยทั้งหมด (Total Suspended Solids) ปริมาณตะกอนละลายทั้งหมด (Total Dissolved Solids) ความกระด้างทั้งหมด (Total Hardness) ซัลเฟต (Sulfate) เหล็กทั้งหมด (Total Iron) ตะกั่ว (Lead) แคดเมียม (Cadmium) และสารหนู (Arsenic)	<u>น้ำผิวดิน</u> - จำนวน 2 สถานี (รูปที่ 13) ได้แก่ 1. บ่อรับ น้ำ (sump) ภายในโครงการ 2. ห้วยน้ำปวน <u>น้ำใต้ดิน</u> - จำนวน 2 สถานี ได้แก่ (รูปที่ 13) 1. บ่อบาดาลบ้านหนองขาม 2. บ่อสังเกตการณ์ภายในพื้นที่โครงการ	- ปีละ 2 ครั้ง ในช่วงเดือน มีนาคม-เมษายน และ เดือนพฤศจิกายน-ธันวาคม	25,000 บาท/ครั้ง	- บจก.สหศิลาเลย

ลงนาม.....

บริษัท สหศิลาเลย จำกัด



ลงนาม.....

บริษัท วี คอนซัลติ้ง เซอร์วิส จำกัด



รับรองจำนวนหน้า 32 / 62

ตารางที่ 3 มาตรการติดตามตรวจสอบผลกระทบสิ่งแวดล้อม (ต่อ)

คุณภาพสิ่งแวดล้อม	วิธีการติดตามตรวจสอบ	สถานที่ดำเนินการ	ระยะเวลาและความถี่	งบประมาณ	ผู้รับผิดชอบ
6. เศรษฐกิจสังคม และการมีส่วนร่วม	<ul style="list-style-type: none"> - สำรวจสภาพเศรษฐกิจและสังคม ผลกระทบทางสิ่งแวดล้อมจากโครงการ และความคิดเห็นต่อโครงการและวิเคราะห์การเปลี่ยนแปลงด้านเศรษฐกิจ สังคม และสิ่งแวดล้อม ความวิตกกังวล ผลกระทบสิ่งแวดล้อม และข้อเสนอแนะต่อโครงการ - สอดิบัติเหตุจากโครงการต่อชุมชนหรือประชาชน บริเวณใกล้เคียงโครงการ สาเหตุและการป้องกัน - สอดิข้อร้องเรียน สาเหตุ และการป้องกันแก้ไข 	<ul style="list-style-type: none"> - กลุ่มผู้นำชุมชนในรัศมี 3 กม. - พื้นที่อ่อนไหวในรัศมี 3 กม. - ครั้วเรือนตามเส้นทางขนส่งแร่ - ชุมชนในรัศมี 3 กม. ได้แก่ <ul style="list-style-type: none"> ตำบลผาน้อย <ul style="list-style-type: none"> ● บ้านหนองขาม ● บ้านโคกแฝก ● บ้านศรีสงคราม ● บ้านกกเต็น ● บ้านเมตตา ● บ้านโนนงาม ตำบลหนองหญ้าปล้อง <ul style="list-style-type: none"> ● บ้านหนองนอ 	- ดำเนินการปีละ 1 ครั้ง ในช่วงเดือนกุมภาพันธ์	50,000 บาท/ครั้ง	- บจก.สหศิลาเลย

ลงนาม.....

บริษัท สหศิลาเลย จำกัด



ลงนาม.....



บริษัท วี คอนซัลตัง เซอร์วิส จำกัด



รับรองจำนวนหน้า 33 / 62

ตารางที่ 3 มาตรการติดตามตรวจสอบผลกระทบสิ่งแวดล้อม (ต่อ)

คุณภาพสิ่งแวดล้อม	วิธีการติดตามตรวจสอบ	สถานที่ดำเนินการ	ระยะเวลาและความถี่	งบประมาณ	ผู้รับผิดชอบ
7. สุขภาพอนามัยของประชาชน	- ให้โครงการประสานกับโรงพยาบาลส่งเสริมสุขภาพตำบลผาน้อย บ้านโคกมน โรงพยาบาลส่งเสริมสุขภาพตำบลผาน้อยบ้านโนนวังแท่น และโรงพยาบาลส่งเสริมสุขภาพตำบลบ้านผาน้อย ในการดำเนินกิจกรรมการเฝ้าระวังภาวะสุขภาพของชุมชนใกล้เคียง โครงการ รวมทั้งจัดทำฐานข้อมูล ด้านภาวะสุขภาพของชุมชนดังกล่าว เพื่อเป็นมาตรการเชิงรุกสำหรับชุมชนที่อยู่ใกล้เคียง ประกอบด้วย ข้อมูลด้านอายุ เพศ อาชีพ รายได้ การศึกษา พฤติกรรมการบริโภค การสูบบุหรี่ การดื่มสุรา การเจ็บป่วยด้วยโรคที่คาดว่าจะเกิดจากการทำเหมืองและกิจกรรมที่เกี่ยวข้องจากโครงการ อุบัติเหตุ การบาดเจ็บ และสภาวะทางสุขภาพจิตของประชาชนที่เข้ามารับการรักษาอย่างต่อเนื่องตลอดอายุประจําปี เพื่อให้ทราบสถานการณ์ภาวะสุขภาพอนามัยของชุมชน	- รพ.สต. บ้านโคกมน - รพ.สต. บ้านโนนวังแท่น - รพ.สต. บ้านผาน้อย	- ดำเนินการปีละ 1 ครั้ง ในช่วงเดือนกุมภาพันธ์	30,000 บาท/ครั้ง	- บจก.สหศิลาเลย
8. อาชีวอนามัยและความปลอดภัย	- ให้ดำเนินการตรวจสอบสุขภาพพนักงานภายใน 30 วันนับแต่วันที่รับเข้าทำงาน โดยแพทย์เฉพาะทางด้านอาชีวเวชศาสตร์ ให้สอดคล้องกับลักษณะการทำงานและโรคจากการทำงาน ได้แก่ ระบบทางเดินหายใจ ระบบประสาทในการรับรู้ สมรรถภาพปอด การเอกซเรย์ปอด และสมรรถภาพการได้ยิน เพื่อเป็นการตรวจคัดกรองโรคเบื้องต้น และเป็นข้อมูลในการคัดเลือกหน้าที่ที่เหมาะสมให้กับพนักงาน รวมถึงเป็นข้อมูลพื้นฐานสำหรับเปรียบเทียบกับผลตรวจสุขภาพประจำปีตลอดระยะเวลาที่มีการดำเนินโครงการ	- พนักงานใหม่	- ภายใน 30 วันนับแต่วันที่รับเข้าทำงาน	2,000 บาท/คน	- บจก.สหศิลาเลย

ลงนาม.....  บริษัท สหศิลาเลย จำกัด	ลงนาม.....  บริษัท วี คอนซัลตติ้ง เซอร์วิส จำกัด	รับรองจำนวนหน้า 34 / 62
---	---	-------------------------

ตารางที่ 3 มาตรการติดตามตรวจสอบผลกระทบสิ่งแวดล้อม (ต่อ)

คุณภาพสิ่งแวดล้อม	วิธีการติดตามตรวจสอบ	สถานที่ดำเนินการ	ระยะเวลาและความถี่	งบประมาณ	ผู้รับผิดชอบ
8. อาชีวอนามัยและความปลอดภัย (ต่อ)	- ให้ดำเนินการตรวจสอบสุขภาพร่างกายพนักงานของโครงการ โดยแพทย์เฉพาะทางด้านอาชีวเวชศาสตร์ให้สอดคล้องกับลักษณะการทำงานและโรคจากการทำงาน ได้แก่ ระบบทางเดินหายใจ ระบบประสาทในการรับรู้ สมรรถภาพปอด การเอกซเรย์ปอด และสมรรถภาพการได้ยิน และต้องปฏิบัติตามพระราชบัญญัติความปลอดภัย อาชีวอนามัย และสภาพแวดล้อมในการทำงาน พ.ศ. 2554	- พนักงานของโครงการทุกคน	- ปีละ 1 ครั้ง	50,000 บาท/ครั้ง	- บจก.สหศิลาเลย
	- ให้ตรวจวัดปริมาณฝุ่นละอองขนาดเล็ก (Respirable Dust) ที่ตัวบุคคลของพนักงานในขณะปฏิบัติงานบริเวณหน้าเหมือง โดยมีวิธีปฏิบัติตามประกาศกรมสวัสดิการและคุ้มครองแรงงาน เรื่องหลักเกณฑ์ วิธีการตรวจวัด และการวิเคราะห์ผลการตรวจวัดระดับความเข้มข้นของสารเคมีอันตราย เมื่อวันที่ 23 พฤศจิกายน 2559	- พนักงานบริเวณหน้าเหมืองและโรงโม่หิน	- ปีละ 2 ครั้ง ในช่วงเดือนมีนาคม-เมษายน และเดือนพฤศจิกายน-ธันวาคม	10,000 บาท/ครั้ง	- บจก.สหศิลาเลย
	- ให้ตรวจวัดระดับเสียงและวิเคราะห์สภาวะการทำงานที่เกี่ยวข้องกับเสียงด้วยเครื่องวัดปริมาณเสียงสะสม (Noise Dosimeter) ในขณะปฏิบัติงานของพนักงานบริเวณหน้าเหมืองและโรงโม่หิน	- พนักงานบริเวณหน้าเหมืองและโรงโม่หิน	- ปีละ 2 ครั้ง ในช่วงเดือนมีนาคม-เมษายน และเดือนพฤศจิกายน-ธันวาคม	10,000 บาท/ครั้ง	- บจก.สหศิลาเลย
	- ให้จัดทำรายงานสรุปสถิติของอุบัติเหตุต่อพนักงานของโครงการ สาเหตุและแนวทางแก้ไข	- พนักงานของโครงการทุกคน	- ปีละ 1 ครั้ง	-	- บจก.สหศิลาเลย

ลงนาม.....

บริษัท สหศิลาเลย จำกัด



ลงนาม.....

บริษัท วี คอนซัลติ้ง เซอร์วิส จำกัด



รับรองจำนวนหน้า 35 / 62

ตารางที่ 3 มาตรการติดตามตรวจสอบผลกระทบสิ่งแวดล้อม (ต่อ)

คุณภาพสิ่งแวดล้อม	วิธีการติดตามตรวจสอบ	สถานที่ดำเนินการ	ระยะเวลาและความถี่	งบประมาณ	ผู้รับผิดชอบ
9. ทัศนียภาพ	- ให้ติดตามตรวจสอบการดำเนินการฟื้นฟูสภาพพื้นที่ที่ ผ่านการทำเหมืองตามแผนการฟื้นฟูที่กำหนดไว้อย่าง เคร่งครัด เพื่อปรับปรุงสภาพภูมิทัศน์ให้สอดคล้องกับ พื้นที่ข้างเคียง	- บริเวณพื้นที่โครงการ	- ตลอดอายุประทาน บัตร	ตาม แผนการ ฟื้นฟูพื้นที่ ผ่านการทำ เหมืองแร่	- บจก.สหศิลาเลย

หมายเหตุ : โครงการต้องจัดทำรายงานผลการปฏิบัติตามมาตรการป้องกันและแก้ไขผลกระทบสิ่งแวดล้อมและมาตรการติดตามตรวจสอบผลกระทบสิ่งแวดล้อม ทุก 6 เดือน พร้อมทั้งจัดส่งรายงาน 2 ครั้งต่อปี คือ ภายในเดือน
กรกฎาคม (รวบรวมผลการติดตามตรวจสอบของเดือนมกราคมถึงมิถุนายน) และภายในเดือนมกราคม (รวบรวมผลการติดตามตรวจสอบของเดือนกรกฎาคมถึงธันวาคมของปีก่อน) ให้หน่วยงานอนุญาตตามประกาศ
กระทรวงทรัพยากรธรรมชาติและสิ่งแวดล้อม เรื่อง หลักเกณฑ์และวิธีการจัดทำรายงานผลการปฏิบัติตามมาตรการที่กำหนดไว้ในรายงานการประเมินผลกระทบสิ่งแวดล้อมซึ่งผู้ดำเนินการหรือผู้ขออนุญาตจะต้องจัดทำเมื่อ
ได้รับอนุญาตให้ดำเนินโครงการหรือกิจการแล้ว พ.ศ.2561

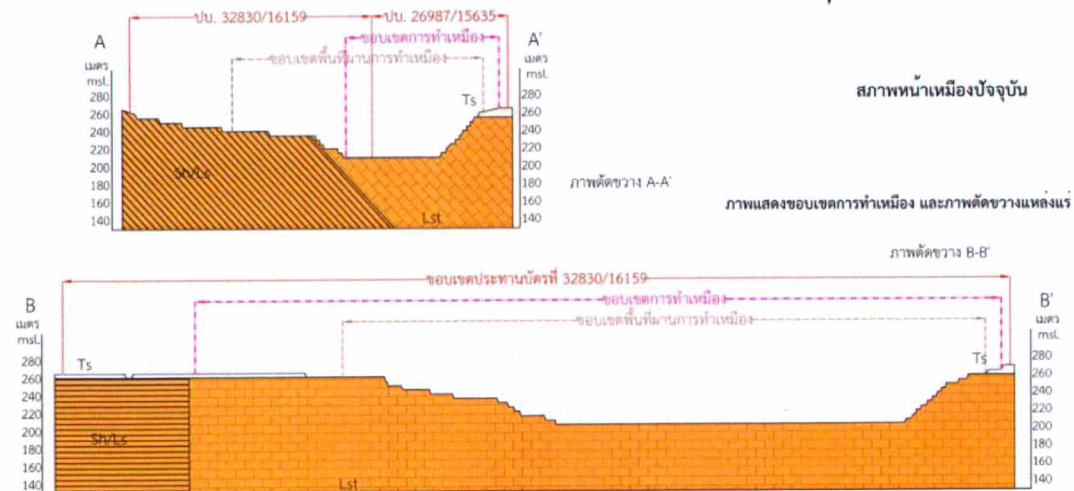
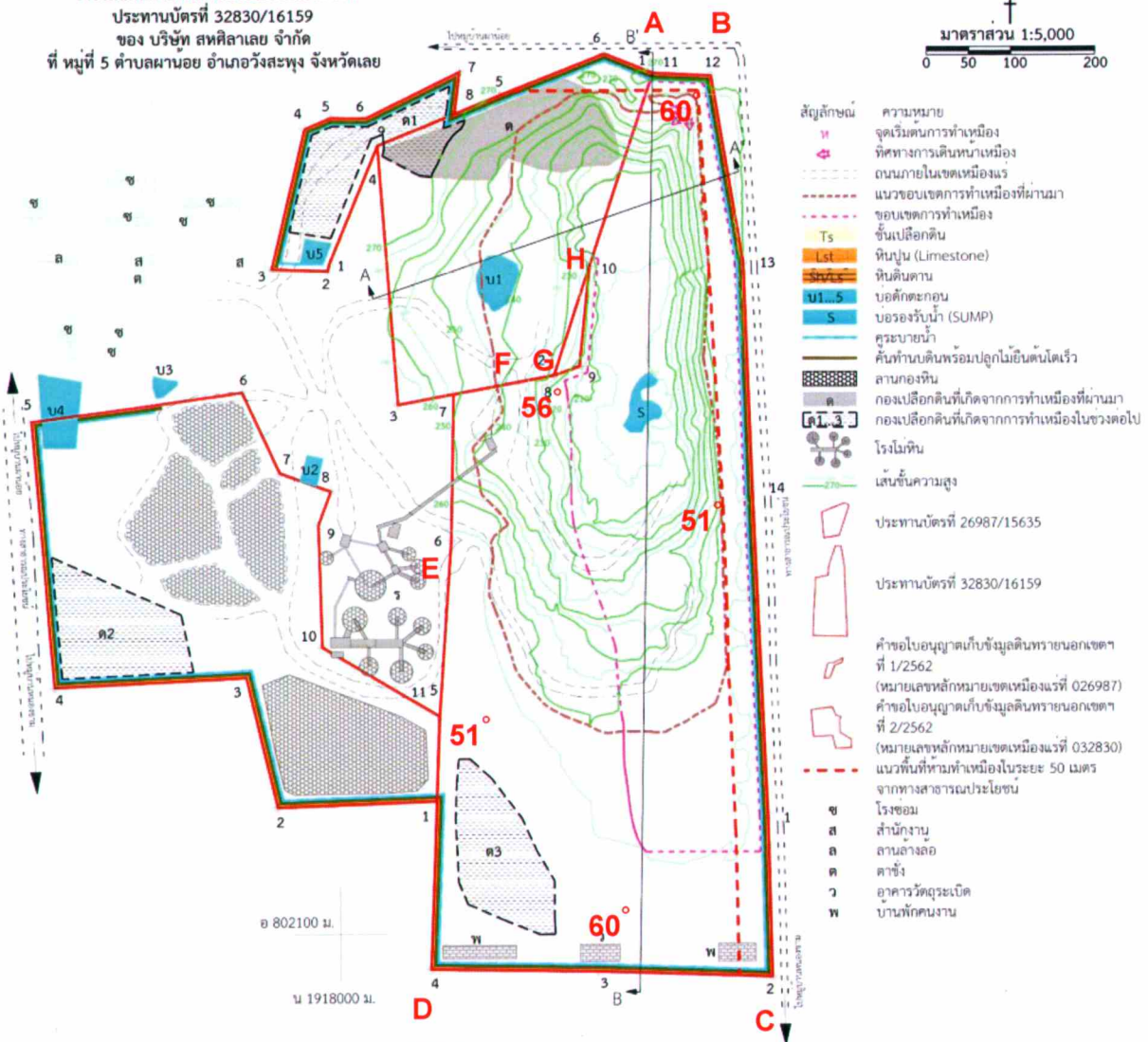
<p>ลงนาม....</p> <p>บริษัท สหศิลาเลย จำกัด</p>	<p>ลงนาม.....</p> <p>บริษัท วี คอนซัลติ้ง เซอร์วิส จำกัด</p>	<p>รับรองจำนวนหน้า 36 / 62</p>
--	--	--------------------------------

แผนผังโครงการทำเหมือง โดยวิธีเหมืองเปิด
ชนิดแร่หินอุตสาหกรรมชนิดหินปูนเพื่ออุตสาหกรรมก่อสร้าง
สำหรับประทานบัตรที่ 26987/15635
ซึ่งรวมแผนผังโครงการทำเหมืองเดียวกันกับ
ประทานบัตรที่ 32830/16159
ของ บริษัท สหศิลาเลย จำกัด
ที่ หมู่ที่ 5 ตำบลผาน้อย อำเภอวังสะพุง จังหวัดเลย

เอกสารหมายเลข 2

GN.

มาตราส่วน 1:5,000
0 50 100 200



รูปที่ 1 แสดงขอบเขตพื้นที่เปิดทำเหมืองและพื้นที่รองรับกิจกรรมที่เกี่ยวข้อง

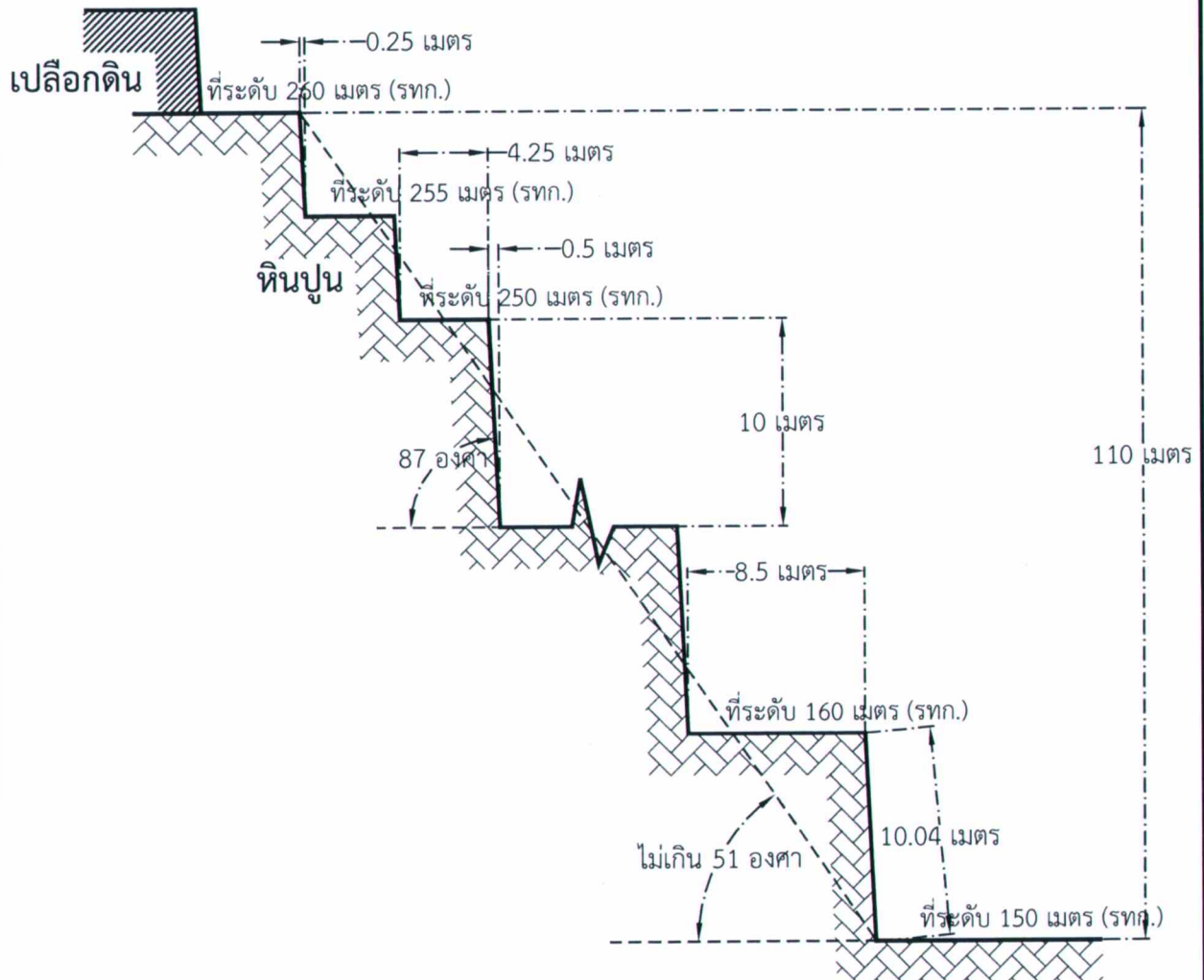
ลงนาม..

ลงนาม

บริษัท สหศิลาเลย จำกัด

บริษัท วี คอนซัลติง เซอร์วิส จำกัด

รับรองจำนวนหน้า 37 / 62



รูปที่ 2 ลักษณะการออกแบบหน้าเหมืองในลักษณะขั้นบันได

ลงนาม.....

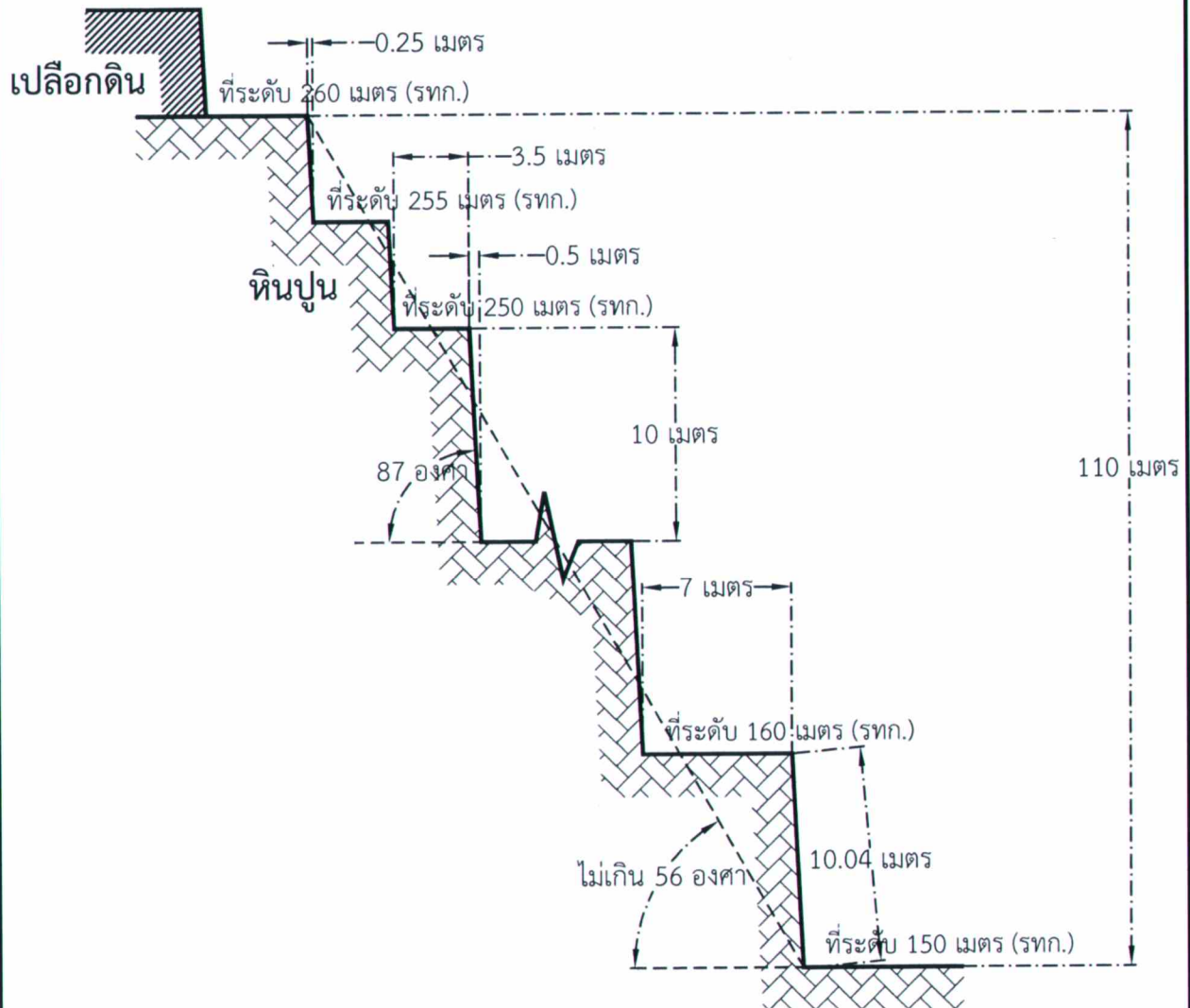
บริษัท สหศิลาเลย จำกัด

ลงนาม.....

บริษัท วี คอนซัลตัง เซอร์วิส จำกัด

รับรองจำนวนหน้า 38 / 62

We Consulting Service Co.,Ltd.



รูปที่ 2 (ต่อ) ลักษณะการออกแบบหน้าเหมืองในลักษณะขั้นบันได

ลงนาม.....

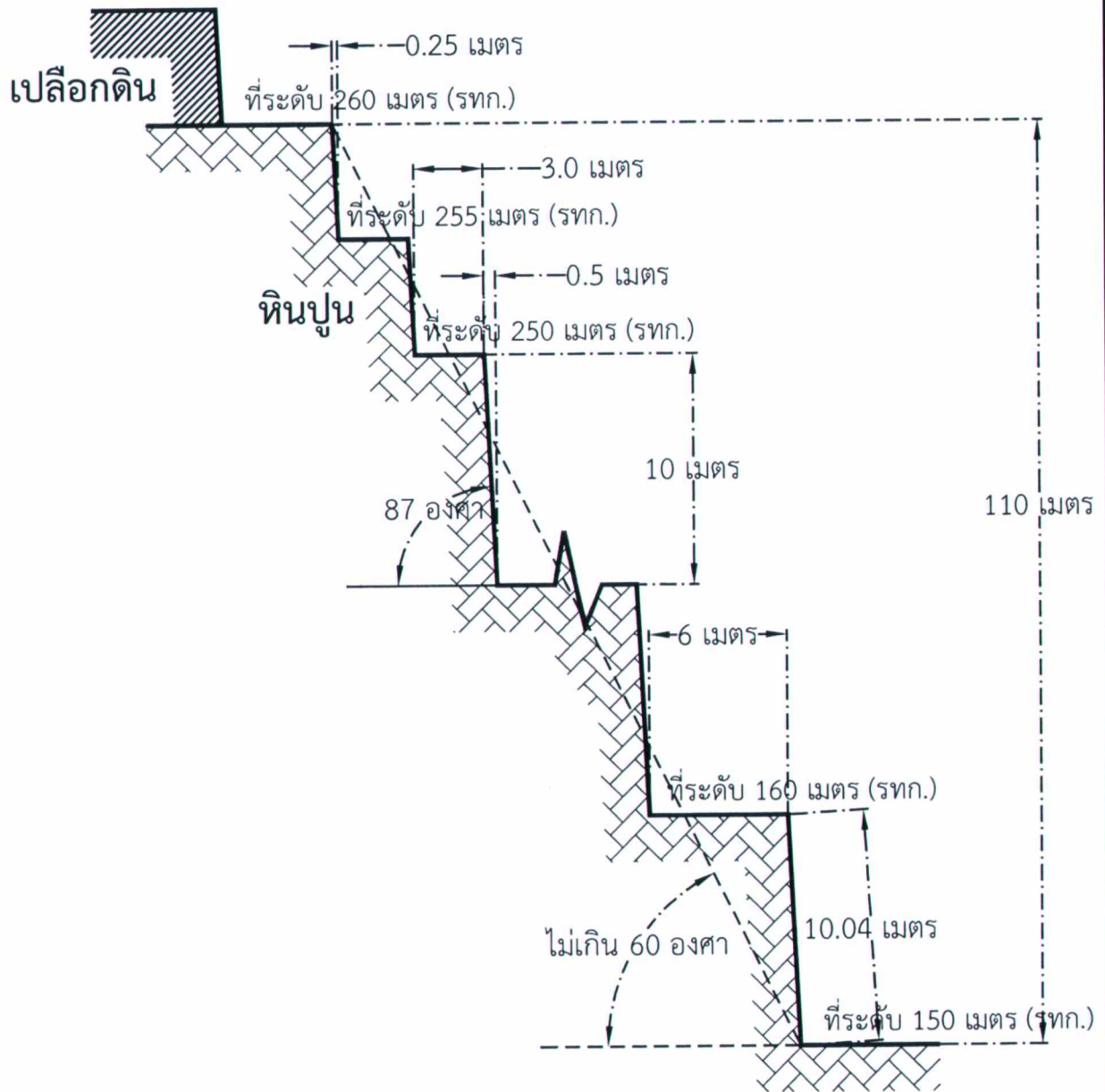
ลงนาม.....

บริษัท สหศิลาเลย จำกัด

บริษัท วี คอนซัลติง เซอร์วิส จำกัด

เซอร์วิส จำกัด
We Consulting Service Co., Ltd.

รับรองจำนวนหน้า 39 / 62



รูปที่ 2 (ต่อ) ลักษณะการออกแบบหน้าเหมืองในลักษณะขั้นบันได

ลงนาม....

ลงนาม...

บริษัท สหศิลาเลย จำกัด

บริษัท วี คอนซัลติ้ง เซอร์วิส จำกัด

W Consulting Service Co., Ltd.

รับรองจำนวนหน้า 40 / 62

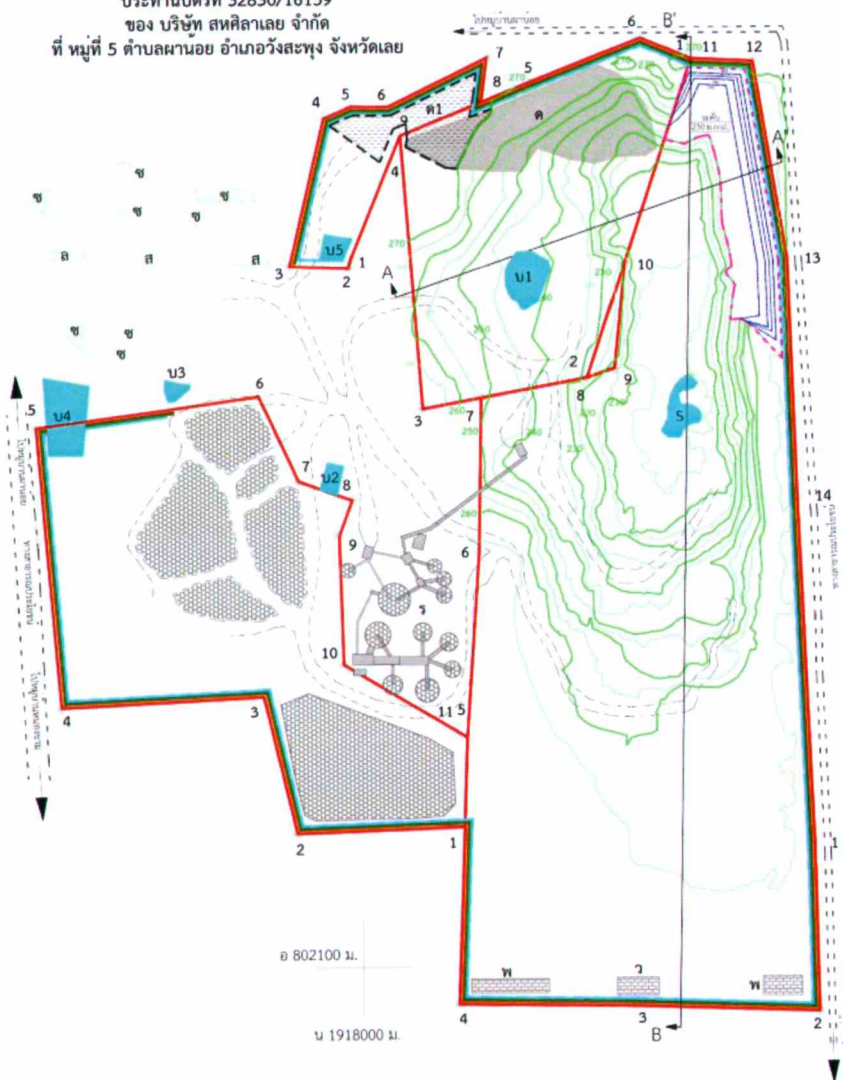
แผนผังโครงการทำเหมือง โดยวิธีเหมืองเปิด
ชนิดแร่หินอุตสาหกรรมชนิดหินปูนเพื่ออุตสาหกรรมก่อสร้าง
สำหรับประทานบัตรที่ 26987/15635
ซึ่งรวมแผนผังโครงการทำเหมืองเดียวกันกับ
ประทานบัตรที่ 32830/16159
ของ บริษัท สหศิลาเลย จำกัด
ที่ หมู่ที่ 5 ตำบลผาน้อย อำเภอวังสะพุง จังหวัดเลย

เอกสารหมายเลข 2.1

GN.

มาตราส่วน 1:5,000

0 50 100 200




- สัญลักษณ์
- ความหมาย
 - เส้นชั้นความสูงชั้นบันไดที่เกิดจากการทำเหมือง
 - ถนนภายในเขตเหมือง
 - ขอบเขตการทำเหมือง
 - ชั้นเปลือกดิน
 - Ts หินปูน (Limestone)
 - Lst หินดินดาน
 - บ่อดักตะกอน
 - บ่อบรองรับน้ำ (SUMP)
 - คูระบายน้ำ
 - คันทำนบดินพร้อมปลูกไม้ยืนต้นโตเร็ว
 - ลานกองหิน
 - กองเปลือกดินที่เกิดจากการทำเหมืองที่ผ่านมา
 - กองเปลือกดินที่เกิดจากการทำเหมืองในช่วงต่อไป
 - โรงโม่หิน
 - เส้นชั้นความสูง
 - ประทานบัตรที่ 26987/15635
 - ประทานบัตรที่ 32830/16159
 - คำขอใบอนุญาตเก็บขี้มูลดินทรายนอกเขตฯ ที่ 1/2562 (หมายเลขสัญญาเขตเหมืองแร่ที่ 026987)
 - คำขอใบอนุญาตเก็บขี้มูลดินทรายนอกเขตฯ ที่ 2/2562 (หมายเลขสัญญาเขตเหมืองแร่ที่ 032830)
 - โรงเรียน
 - สำนักงาน
 - ลานล้าง
 - ตาช้าง
 - อาคารวัดภูระเนียด
 - บ้านพักคนงาน



ภาพตัดขวาง A-A'

ภาพแสดงขอบเขตการทำเหมือง และภาพตัดขวางแหล่งแร่

เมื่อสิ้นสุด 18 พ.ค. 2564



ภาพตัดขวาง B-B'

รูปที่ 3 แผนผังการทำเหมืองในช่วงปีที่ 1

ลงนาม.....

.....ลงนาม.....

บริษัท สหศิลาเลย จำกัด

บริษัท วี คอนซัลติ้ง เซอร์วิส จำกัด

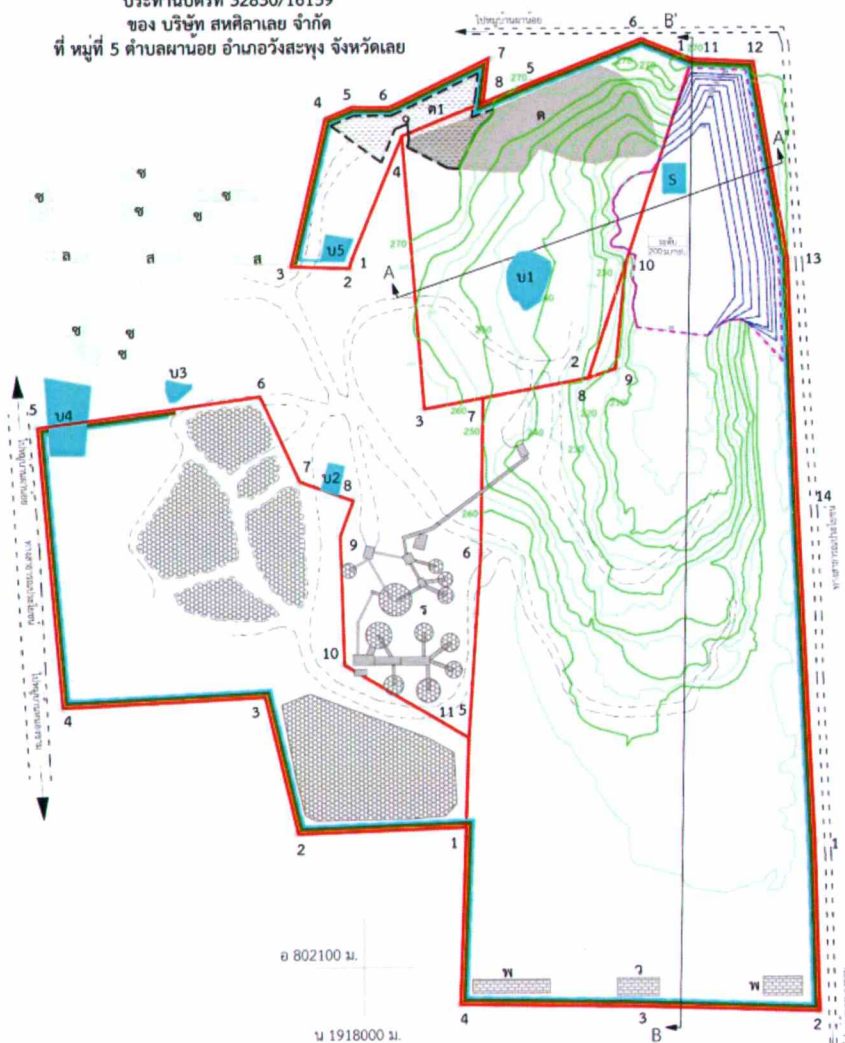
รับรองจำนวนหน้า 41 / 62

แผนผังโครงการทำเหมือง โดยวิธีเหมืองเปิด
ชนิดแร่หินอุตสาหกรรมชนิดหินปูนเพื่ออุตสาหกรรมก่อสร้าง
สำหรับประทานบัตรที่ 26987/15635
ซึ่งรวมแผนผังโครงการทำเหมืองเดียวกันกับ
ประทานบัตรที่ 32830/16159
ของ บริษัท สหศิลาเลย จำกัด
ที่ หมู่ที่ 5 ตำบลผาน้อย อำเภอวังสะพุง จังหวัดเลย

เอกสารหมายเลข 2.2

GN.

มาตราส่วน 1:5,000
0 50 100 200

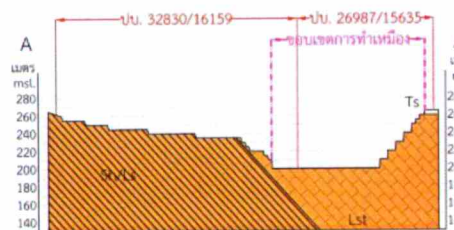


- สัญลักษณ์
- ความหมาย
 - เส้นชั้นความสูงซึ่งขึ้นบันไดที่เกิดจากการทำเหมือง
 - ถนนภายในเขตเหมืองแร่
 - ขอบเขตการทำเหมือง
 - ชั้นเปลือกดิน
 - Ts หินปูน (Limestone)
 - Lst หินดินดาน
 - บ่อดักตะกอน
 - S บ่อร์รับน้ำ (SUMP)
 - คูระบายน้ำ
 - คันห้ามดินหรือปลูกไม้ยืนต้นได้เร็ว
 - ลานกองหิน
 - กองเปลือกดินที่เกิดจากการทำเหมืองที่ผ่านมา
 - กองเปลือกดินที่เกิดจากการทำเหมืองในช่วงต่อไป
 - โรงโม่หิน
 - เส้นชั้นความสูง
- ประทานบัตรที่ 26987/15635
- ประทานบัตรที่ 32830/16159
- คำขอใบอนุญาตเก็บข้อมูลดินทรายนอกเขตฯ
ที่ 1/2562
(หมายเลขหลักหมายเขตเหมืองแร่ที่ 026987)
- คำขอใบอนุญาตเก็บข้อมูลดินทรายนอกเขตฯ
ที่ 2/2562
(หมายเลขหลักหมายเขตเหมืองแร่ที่ 032830)
- โรงขอม
- สำนักงาน
- ลานล้างล้อ
- ตาช้าง
- อาคารวัดระยะเบ็ด
- บ้านพักคนงาน

อ 802100 ม.

น 1918000 ม.

เมื่อสิ้นสุด 18 พ.ค. 2565



ภาพตัดขวาง A-A'

ภาพแสดงขอบเขตการทำเหมือง และภาพตัดขวางแหล่งแร่



รูปที่ 4 แผนผังการทำเหมืองในช่วงปี 2

ลงนาม..

..... ลงนาม.....

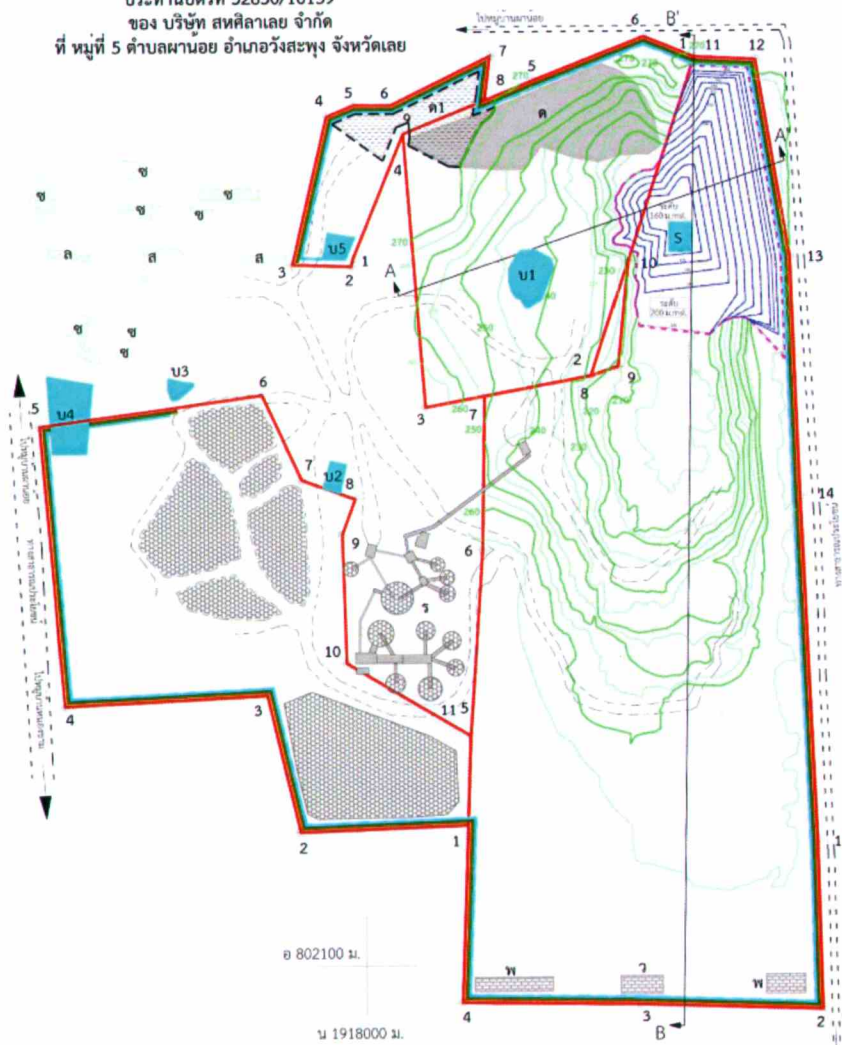
บริษัท สหศิลาเลย จำกัด

บริษัท วี คอนซัลติง เซอร์วิส จำกัด

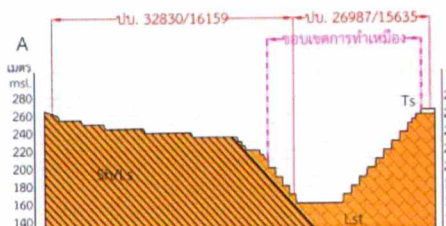
รับรองจำนวนหน้า 42 / 62

แผนผังโครงการทำเหมือง โดยวิธีเหมืองเปิด
ชนิดแร่หินอุตสาหกรรมชนิดหินปูนเพื่ออุตสาหกรรมก่อสร้าง
สำหรับประทานบัตรที่ 26987/15635
ซึ่งรวมแผนผังโครงการทำเหมืองเดียวกันกับ
ประทานบัตรที่ 32830/16159
ของ บริษัท สหศิลาเลย จำกัด
ที่ หมู่ที่ 5 ตำบลผาน้อย อำเภอวังสะพุง จังหวัดเลย

เอกสารหมายเลข 2.3
GN.
มาตราส่วน 1:5,000
0 50 100 200




- สัญลักษณ์
- ความหมาย
 - เส้นชั้นความสูงชั้นบันไดที่เกิดจากการทำเหมือง
 - ถนนภายในเขตเหมืองแร่
 - ขอบเขตการทำเหมือง
 - ชั้นเปลือกดิน
 - Lst หินปูน (Limestone)
 - หินดินดาน
 - บ่อคัดตะกอน
 - บ่อบรรจุน้ำ (SUMP)
 - คูระบายน้ำ
 - คันทำนบกั้นพร้อมปลูกไม้ยืนต้นได้เร็ว
 - ลานกองหิน
 - กองเปลือกดินที่เกิดจากการทำเหมืองที่ผ่านมา
 - กองเปลือกดินที่เกิดจากการทำเหมืองในงวดต่อไป
 - โรงโม่หิน
 - เส้นชั้นความสูง
- 26987/15635
 32830/16159
 ค่าขอใบอนุญาตเก็บรังวัดดินทรายนอกเขตฯ
 ที่ 1/2562 (หมายเลขหลักฐานเขตเหมืองแร่ที่ 026987)
 ค่าขอใบอนุญาตเก็บรังวัดดินทรายนอกเขตฯ
 ที่ 2/2562 (หมายเลขหลักฐานเขตเหมืองแร่ที่ 032830)
 โรงโม่หิน
 สำนักงาน
 ลานล้างล้อ
 ศาลา
 ว
 อาคารวัดระยะเบ็ด
 บ้านพักคนงาน



ภาพตัดขวาง A-A'

เมื่อสิ้นสุด 18 พ.ค. 2566
ภาพแสดงขอบเขตการทำเหมือง และภาพตัดขวางแหล่งแร่



ภาพตัดขวาง B-B'

รูปที่ 5 แผนผังการทำเหมืองในช่วงปีที่ 3

ลงนาม...

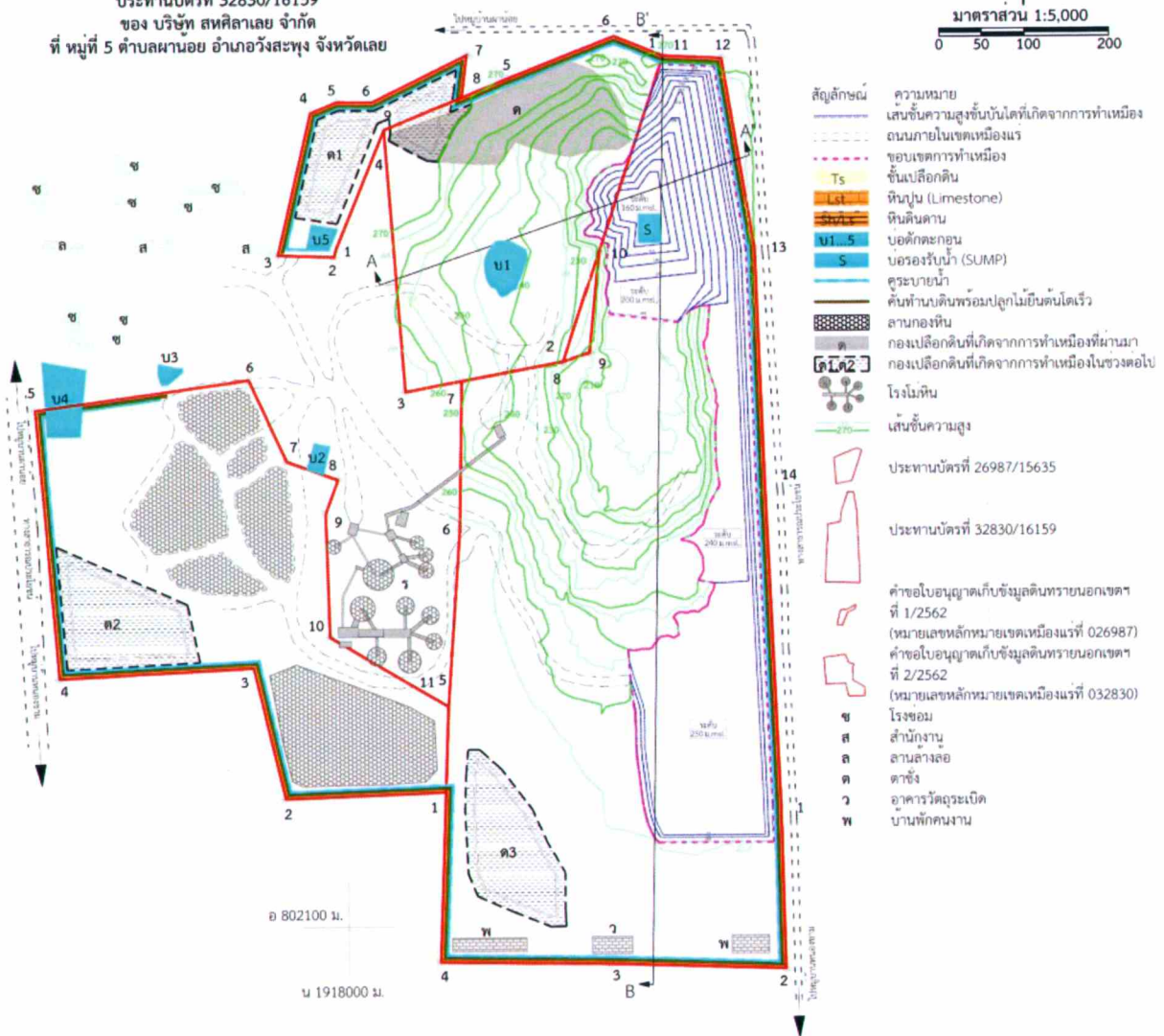
ลงนาม.....

แผนผังโครงการทำเหมือง โดยวิธีเหมืองเปิด
ชนิดแร่หินอุตสาหกรรมชนิดหินปูนเพื่ออุตสาหกรรมก่อสร้าง
สำหรับประทานบัตรที่ 26987/15635
ซึ่งรวมแผนผังโครงการทำเหมืองเดียวกันกับ
ประทานบัตรที่ 32830/16159
ของ บริษัท สหศิลาเลย จำกัด
ที่ หมู่ที่ 5 ตำบลผาน้อย อำเภอวังสะพุง จังหวัดเลย

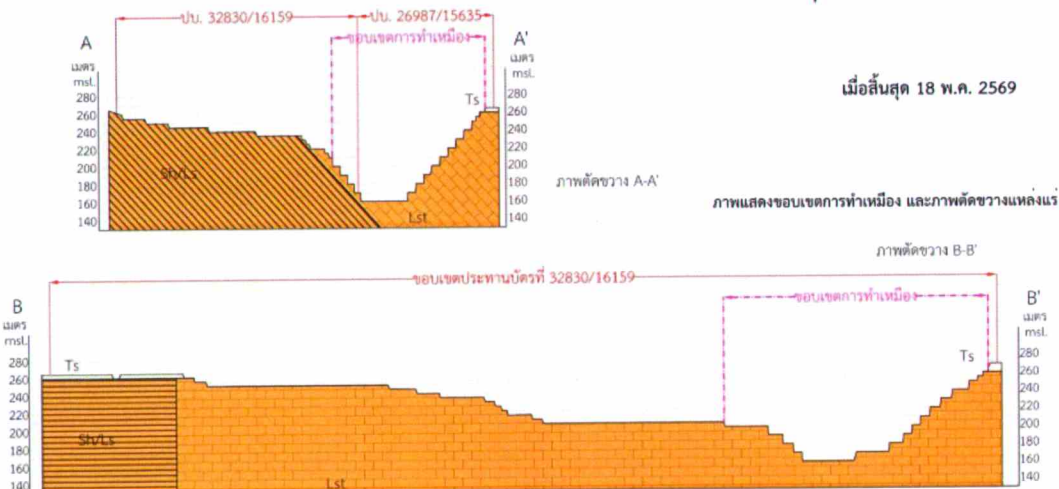
เอกสารหมายเลข 2.4

GN.

มาตราส่วน 1:5,000
0 50 100 200



เมื่อสิ้นสุด 18 พ.ค. 2569



รูปที่ 6 แผนผังการทำเหมืองในช่วงปีที่ 4-6

ลงนาม....

ลงนาม....

รับรองจำนวนหน้า 44 / 62

บริษัท สหศิลาเลย จำกัด

บริษัท วิคอนซัลติง เซอร์วิส จำกัด

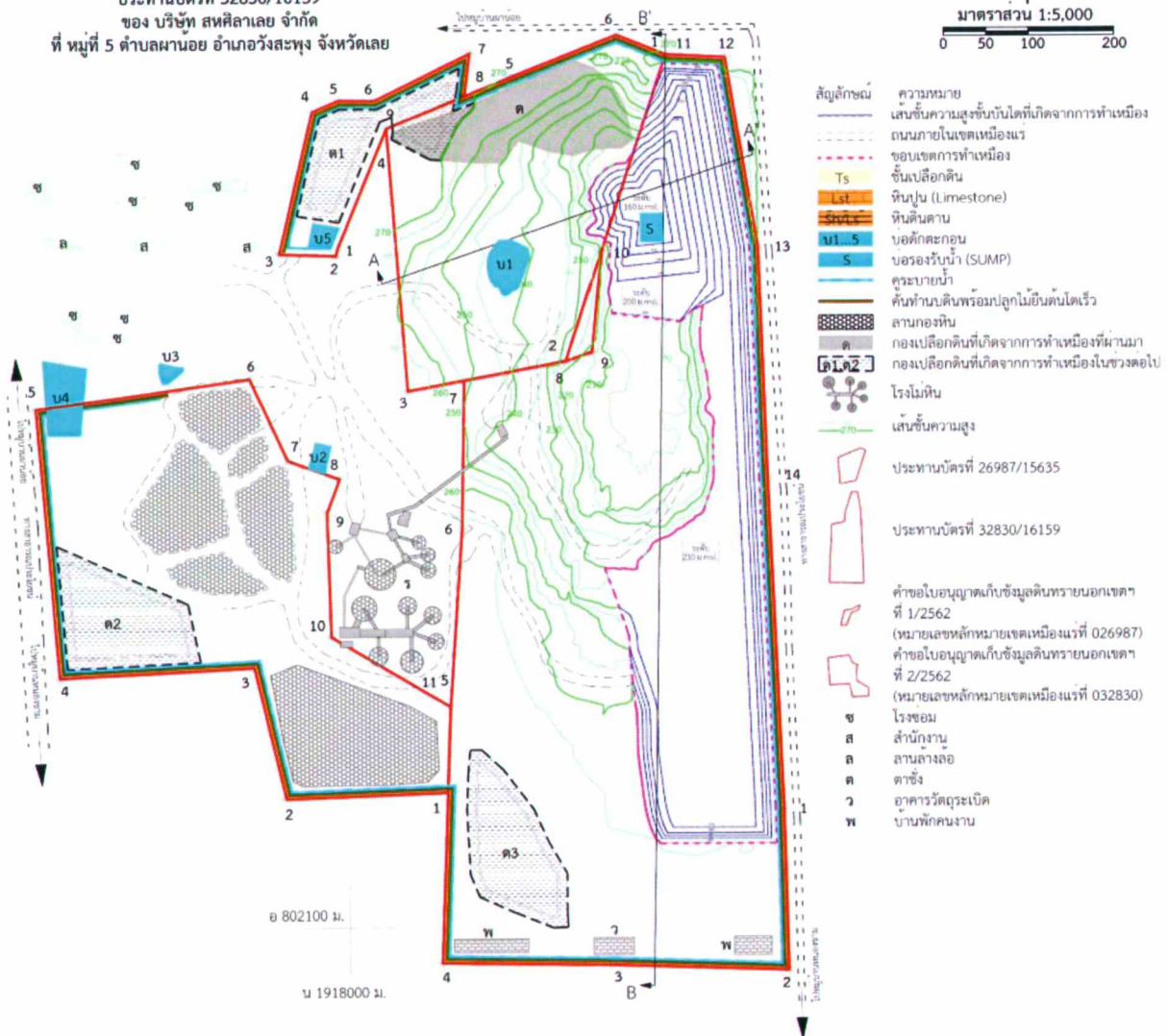
We Consulting Service Co., Ltd.

แผนผังโครงการทำเหมือง โดยวิธีเหมืองเปิด
ชนิดแร่หินอุตสาหกรรมชนิดหินปูนเพื่ออุตสาหกรรมก่อสร้าง
สำหรับประทานบัตรที่ 26987/15635
ซึ่งรวมแผนผังโครงการทำเหมืองเดียวกันกับ
ประทานบัตรที่ 32830/16159
ของ บริษัท สหศิลาเลย จำกัด
ที่ หมู่ที่ 5 ตำบลผาน้อย อำเภอวังสะพุง จังหวัดเลย

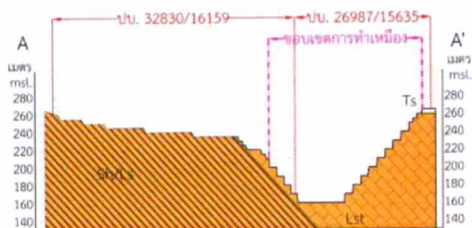
เอกสารหมายเลข 2.5

GN.

มาตราส่วน 1:5,000
0 50 100 200




- สัญลักษณ์
- ความหมาย
 - เส้นชั้นความสูงชั้นบันไดที่เกิดจากการทำเหมือง
 - ถนนภายในเขตเหมือง
 - ขอบเขตการทำเหมือง
 - ชั้นเปลือกดิน
 - หินปูน (Limestone)
 - หินดินดาน
 - บ่อคัดตะกอน
 - บ่อบรรจุน้ำ (SUMP)
 - คูระบายน้ำ
 - คันทำนบดินพร้อมปลูกไม้ยืนต้นโตเร็ว
 - ลานกองหิน
 - กองเปลือกดินที่เกิดจากการทำเหมืองที่ผ่านมา
 - กองเปลือกดินที่เกิดจากการทำเหมืองในช่วงต่อไป
 - โรงโม่หิน
 - เส้นชั้นความสูง
 - ประทานบัตรที่ 26987/15635
 - ประทานบัตรที่ 32830/16159
 - คำขอใบอนุญาตเก็บขี้มูลดินทรายนอกเขตฯ ที่ 1/2562 (หมายเลขหลักฐานเขตเหมืองแร่ที่ 026987)
 - คำขอใบอนุญาตเก็บขี้มูลดินทรายนอกเขตฯ ที่ 2/2562 (หมายเลขหลักฐานเขตเหมืองแร่ที่ 032830)
 - โรงขอม
 - สำนักงาน
 - ลานล้างล้อ
 - ค้ำซัง
 - อาคารวัดระดับ
 - บ้านพักคนงาน



ภาพตัดขวาง A-A'

ภาพแสดงขอบเขตการทำเหมือง และภาพตัดขวางแหล่งแร่

เมื่อสิ้นสุด 18 พ.ค. 2572



รูปที่ 7 แผนผังการทำเหมืองในช่วงปีที่ 7-9

ลงนาม.....

ลงนาม....

รับรองจำนวนหน้า 45 / 62

บริษัท สหศิลาเลย จำกัด

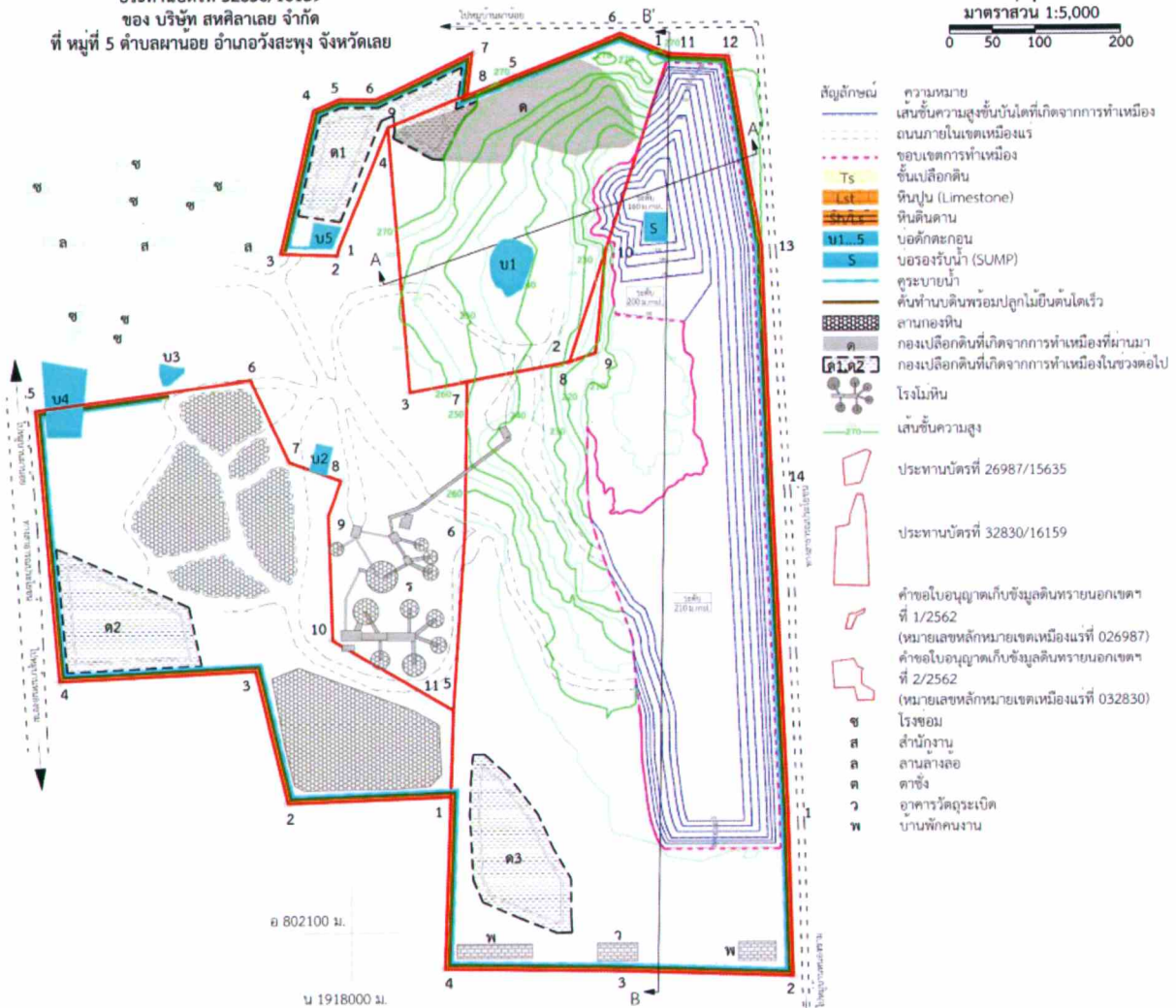
บริษัท วิศวกรรมสิ่งแวดล้อม จำกัด

แผนผังโครงการทำเหมือง โดยวิธีเหมืองเปิด
ชนิดแร่หินอุตสาหกรรมชนิดหินปูนเพื่ออุตสาหกรรมก่อสร้าง
สำหรับประทานบัตรที่ 26987/15635
ซึ่งรวมแผนผังโครงการทำเหมืองเดียวกันกับ
ประทานบัตรที่ 32830/16159
ของ บริษัท สหศิลาเลย จำกัด
ที่ หมู่ที่ 5 ตำบลผาน้อย อำเภอวังสะพุง จังหวัดเลย

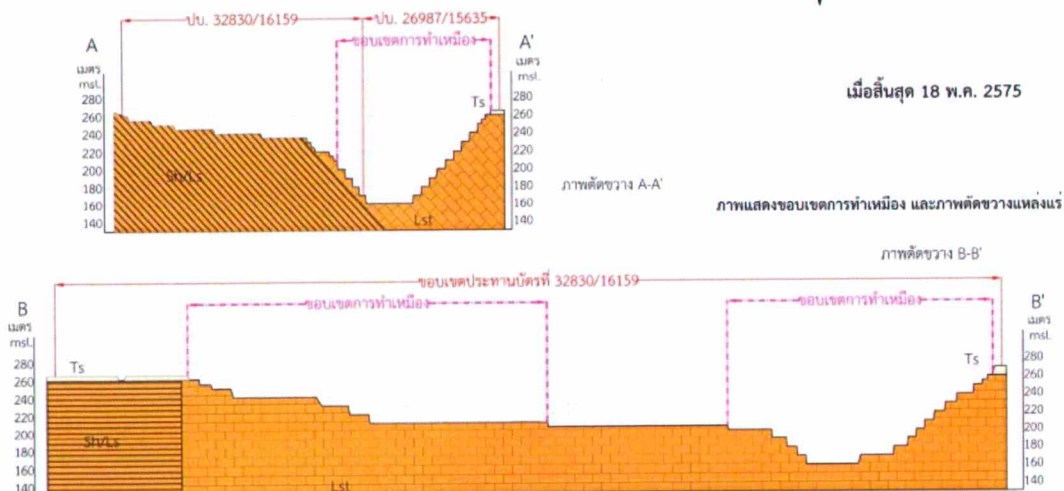
เอกสารหมายเลข 2.6

GN.

มาตราส่วน 1:5,000
0 50 100 200



เมื่อสิ้นสุด 18 พ.ค. 2575



รูปที่ 8 แผนผังการทำเหมืองในช่วงปีที่ 10-12

ลงนาม....

ลงนาม.....

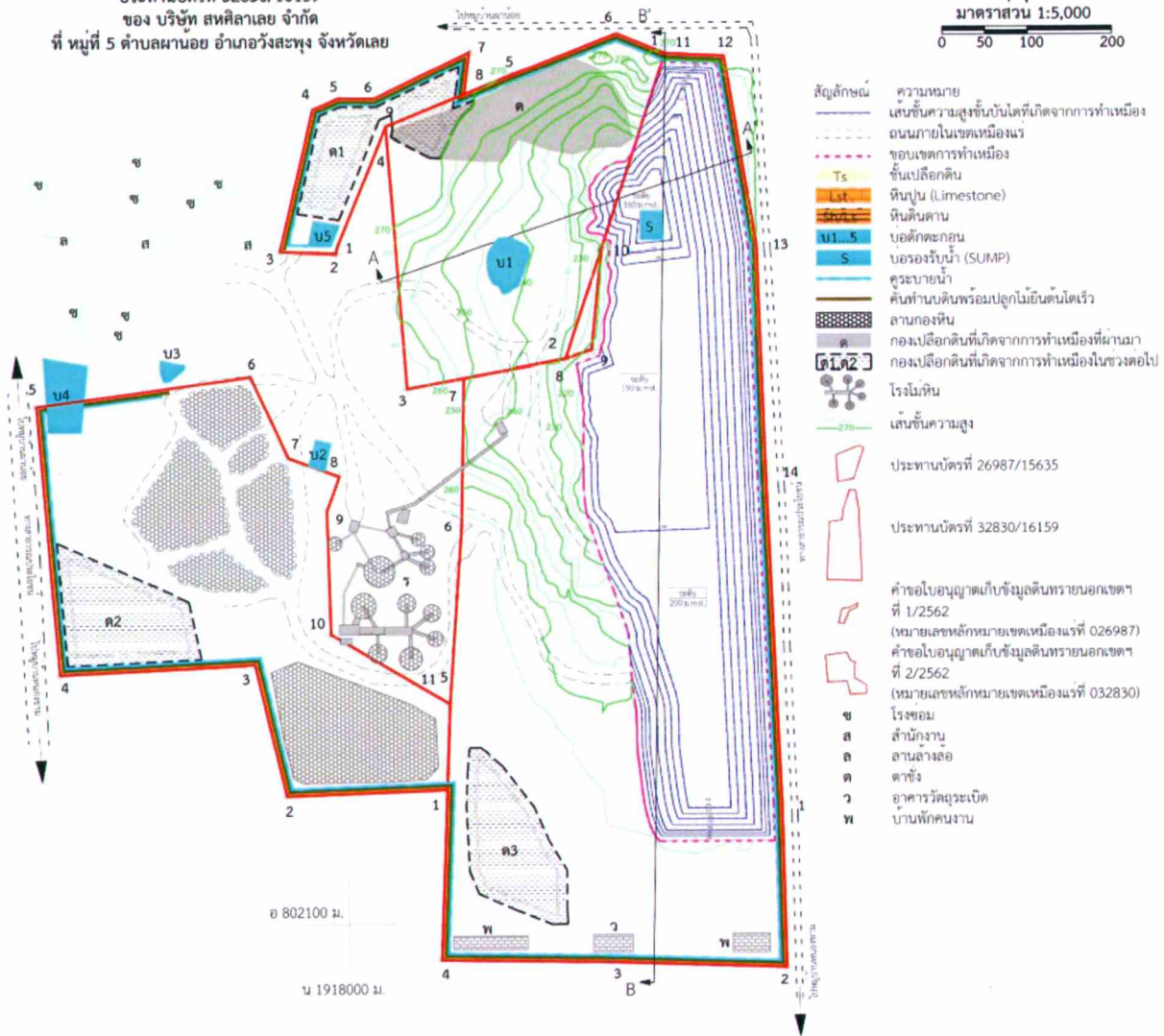
บริษัท สหศิลาเลย จำกัด

บริษัท วิคอนซัลติง เซอร์วิส จำกัด


รับรองจำนวนหน้า 46 / 62

แผนผังโครงการทำเหมือง โดยวิธีเหมืองเปิด
ชนิดแร่หินอุตสาหกรรมชนิดหินปูนเพื่ออุตสาหกรรมก่อสร้าง
สำหรับประทานบัตรที่ 26987/15635
ซึ่งรวมแผนผังโครงการทำเหมืองเดียวกันกับ
ประทานบัตรที่ 32830/16159
ของ บริษัท สหศิลาเลย จำกัด
ที่ หมู่ที่ 5 ตำบลผาน้อย อำเภอวังสะพุง จังหวัดเลย

เอกสารหมายเลข 2.7
GN.
มาตราส่วน 1:5,000
0 50 100 200




- สัญลักษณ์ ความหมาย
- เส้นชั้นความสูงชั้นบันไดที่เกิดจากการทำเหมือง
 - ถนนภายในเขตเหมืองแร่
 - ขอบเขตการทำเหมือง
 - Ts ชั้นเปลือกดิน
 - Lst หินปูน (Limestone)
 - หินดินดาน
 - บ่อตะกอน
 - บ่อรองรับน้ำ (SUMP)
 - คูระบายน้ำ
 - คันทำนดินพร้อมปลูกไม้ยืนต้นโตเร็ว
 - ลานกองหิน
 - กองเปลือกดินที่เกิดจากการทำเหมืองที่ผ่านมา
 - กองเปลือกดินที่เกิดจากการทำเหมืองในช่วงต่อไป
 - โรงโม่หิน
 - เส้นชั้นความสูง
 - ประทานบัตรที่ 26987/15635
 - ประทานบัตรที่ 32830/16159
 - คำขอใบอนุญาตเก็บขังมูลดินทรายนอกเขตฯ ที่ 1/2562 (หมายเลขหลักหมายเขตเหมืองแร่ที่ 026987)
 - คำขอใบอนุญาตเก็บขังมูลดินทรายนอกเขตฯ ที่ 2/2562 (หมายเลขหลักหมายเขตเหมืองแร่ที่ 032830)
 - ช โรงขอม
 - ส สำนักงาน
 - ล ลานล้าง
 - ด ดาชัง
 - ว อาคารวัดระยะเปิด
 - พ บ้านพักคนงาน



ภาพตัดขวาง A-A'

ภาพแสดงขอบเขตการทำเหมือง และภาพตัดขวางแห่งแรก



ภาพตัดขวาง B-B'

รูปที่ 9 แผนผังการทำเหมืองในช่วงปีที่ 13-16

ลงนาม...

ลงนาม...

รับรองจำนวนหน้า 47 / 62

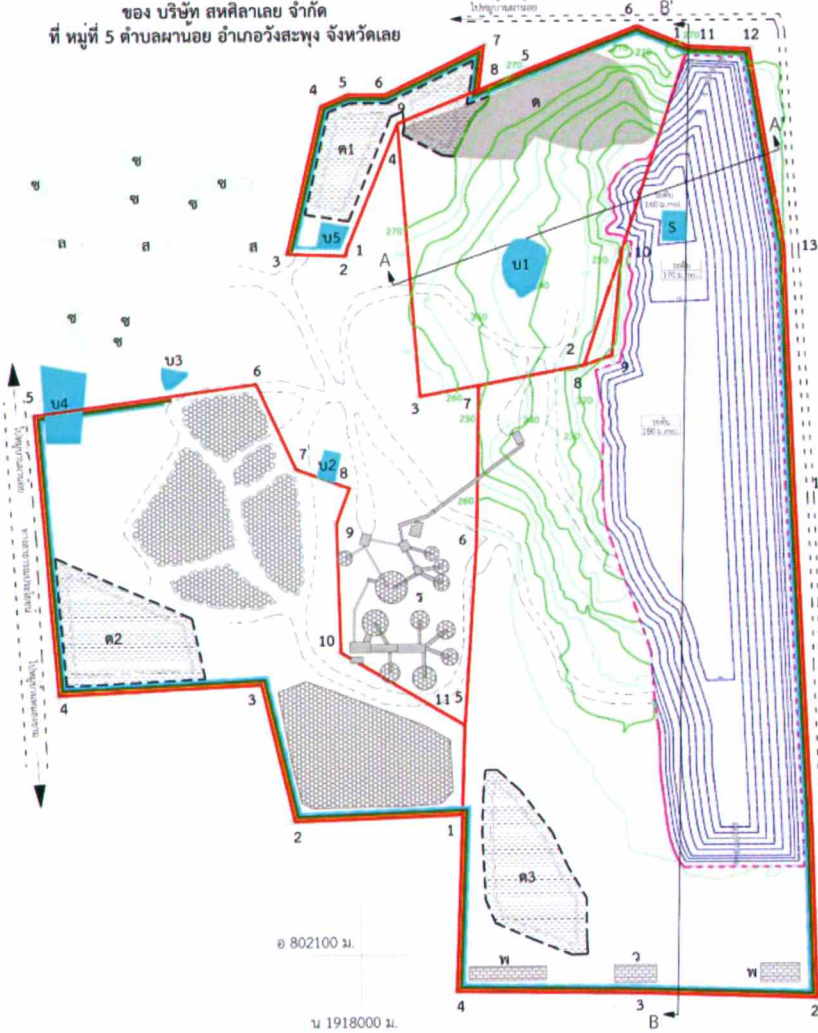
บริษัท สหศิลาเลย จำกัด

บริษัท คอนซัลติง เซอร์วิส จำกัด

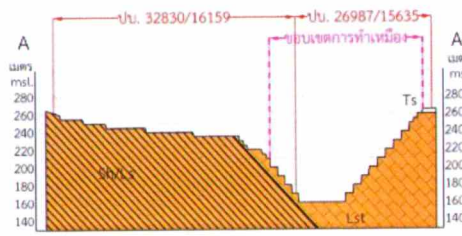
We Consulting Service Co., Ltd.

แผนผังโครงการทำเหมือง โดยวิธีเหมืองเปิด
ชนิดแร่หินอุตสาหกรรมชนิดหินปูนเพื่ออุตสาหกรรมก่อสร้าง
สำหรับประทานบัตรที่ 26987/15635
ซึ่งรวมแผนผังโครงการทำเหมืองเดียวกันกับ
ประทานบัตรที่ 32830/16159
ของ บริษัท สหศิลาเลย จำกัด
ที่ หมู่ที่ 5 ตำบลผาน้อย อำเภอวังสะพุง จังหวัดเลย

เอกสารหมายเลข 2.8
GN.
มาตราส่วน 1:5,000
0 50 100 200




- สัญลักษณ์ ความหมาย
- เส้นชั้นความสูงชั้นบันไดที่เกิดจากการทำเหมือง
 - ถนนภายในเขตเหมืองแร่
 - ขอบเขตการทำเหมือง
 - Ts ชั้นเปลือกดิน
 - Lst หินปูน (Limestone)
 - หินดินดาน
 - บ่อพักตะกอน
 - S บ่อรองรับน้ำ (SUMP)
 - คูระบายน้ำ
 - คันกันดินพร้อมปลูกไม้ยืนต้นได้เร็ว
 - ลานกองหิน
 - กองเปลือกดินที่เกิดจากการทำเหมืองที่ผ่านมา
 - กองเปลือกดินที่เกิดจากการทำเหมืองในข่วงต่อไป
 - โรงโม่หิน
 - เส้นชั้นความสูง
 - ประทานบัตรที่ 26987/15635
 - ประทานบัตรที่ 32830/16159
 - คำขอใบอนุญาตเก็บข้อมูลดินทรายนอกเขตฯ ที่ 1/2562 (หมายเลขสัญญาเขตเหมืองแร่ที่ 026987)
 - คำขอใบอนุญาตเก็บข้อมูลดินทรายนอกเขตฯ ที่ 2/2562 (หมายเลขสัญญาเขตเหมืองแร่ที่ 032830)
 - ช โรงขอม
 - ส สำนักงาน
 - ล ลานล้าง
 - ค ค้าง
 - ว อาคารวัดตะกอน
 - พ บ้านพักคนงาน



ภาพตัดขวาง A-A'

ภาพแสดงขอบเขตการทำเหมือง และภาพตัดขวางแหล่งแร่



ภาพตัดขวาง B-B'

รูปที่ 10 แผนผังการทำเหมืองในช่วงปีที่ 17-19

ลงนาม..

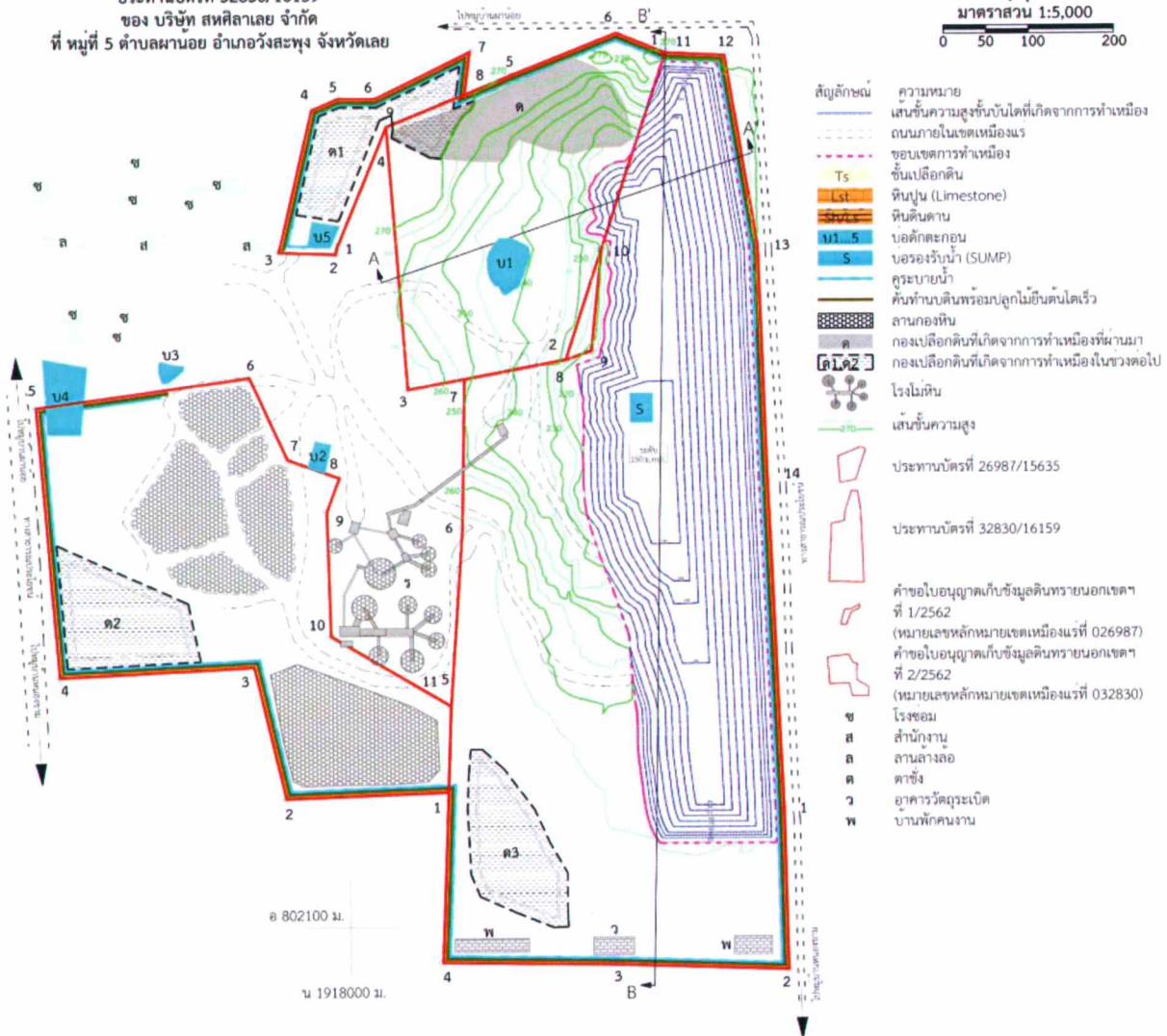
ลงนาม....

บริษัท สหศิลาเลย จำกัด

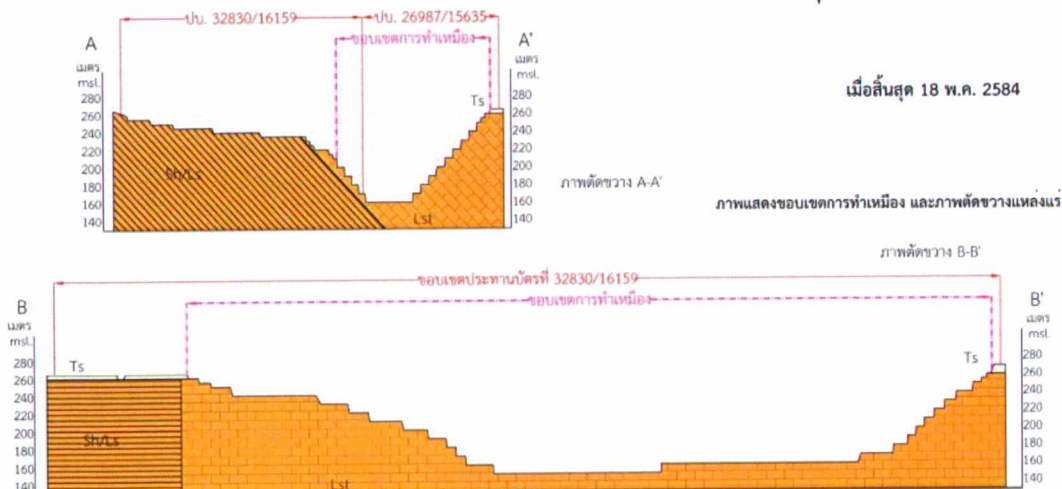
บริษัท วี คอนซัลติ้ง เซอร์วิส จำกัด

แผนผังโครงการทำเหมือง โดยวิธีเหมืองเปิด
ชนิดแร่หินอุตสาหกรรมชนิดหินปูนเพื่ออุตสาหกรรมก่อสร้าง
สำหรับประทานบัตรที่ 26987/15635
ซึ่งรวมแผนผังโครงการทำเหมืองเดียวกันกับ
ประทานบัตรที่ 32830/16159
ของ บริษัท สหศิลาเลย จำกัด
ที่ หมู่ที่ 5 ตำบลผาน้อย อำเภอวังสะพุง จังหวัดเลย

เอกสารหมายเลข 2.9
GN.
มาตราส่วน 1:5,000
0 50 100 200



เมื่อสิ้นสุด 18 พ.ค. 2584



รูปที่ 11 แผนผังการทำเหมืองในช่วงปีที่ 20-21

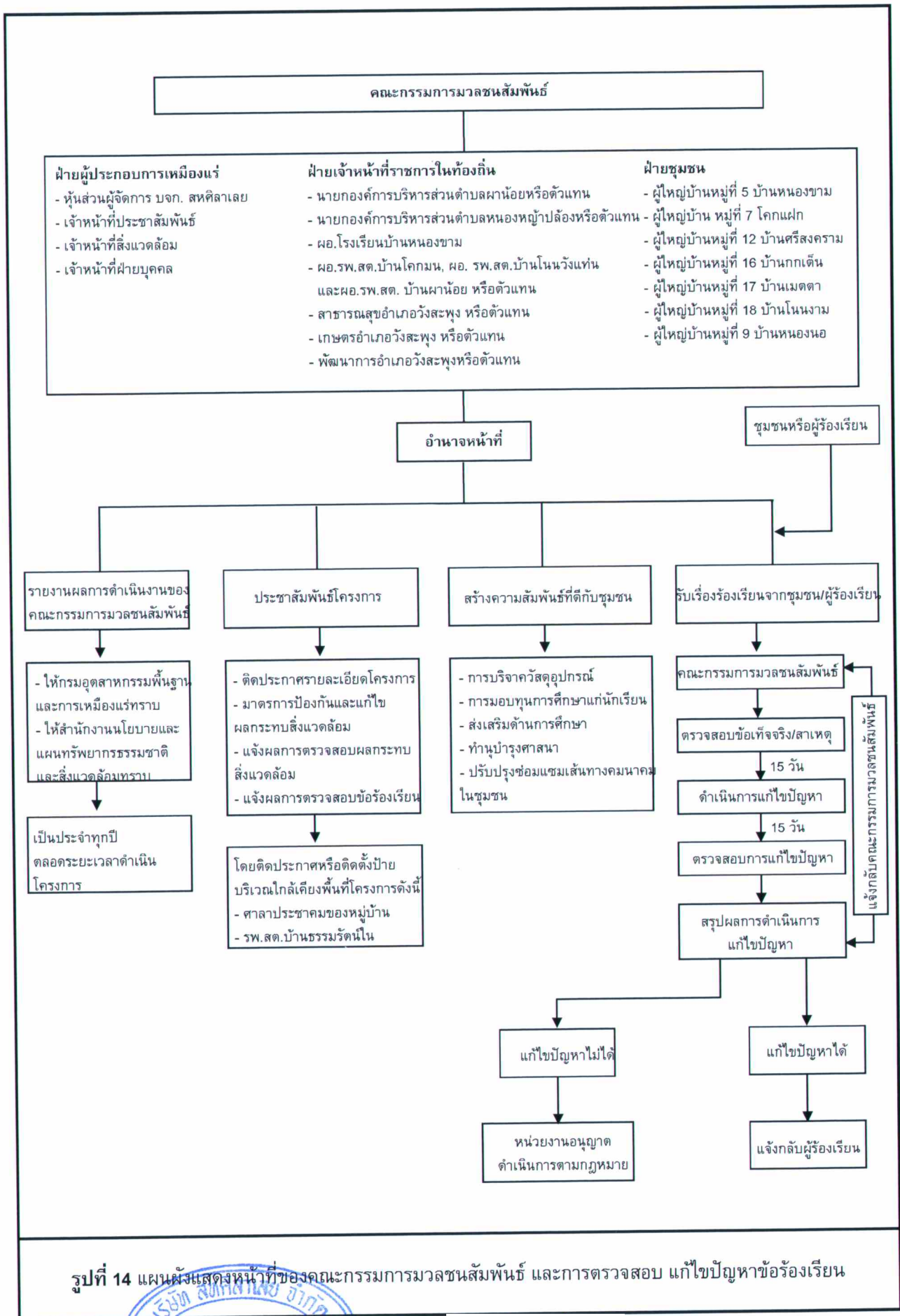
ลงนาม..

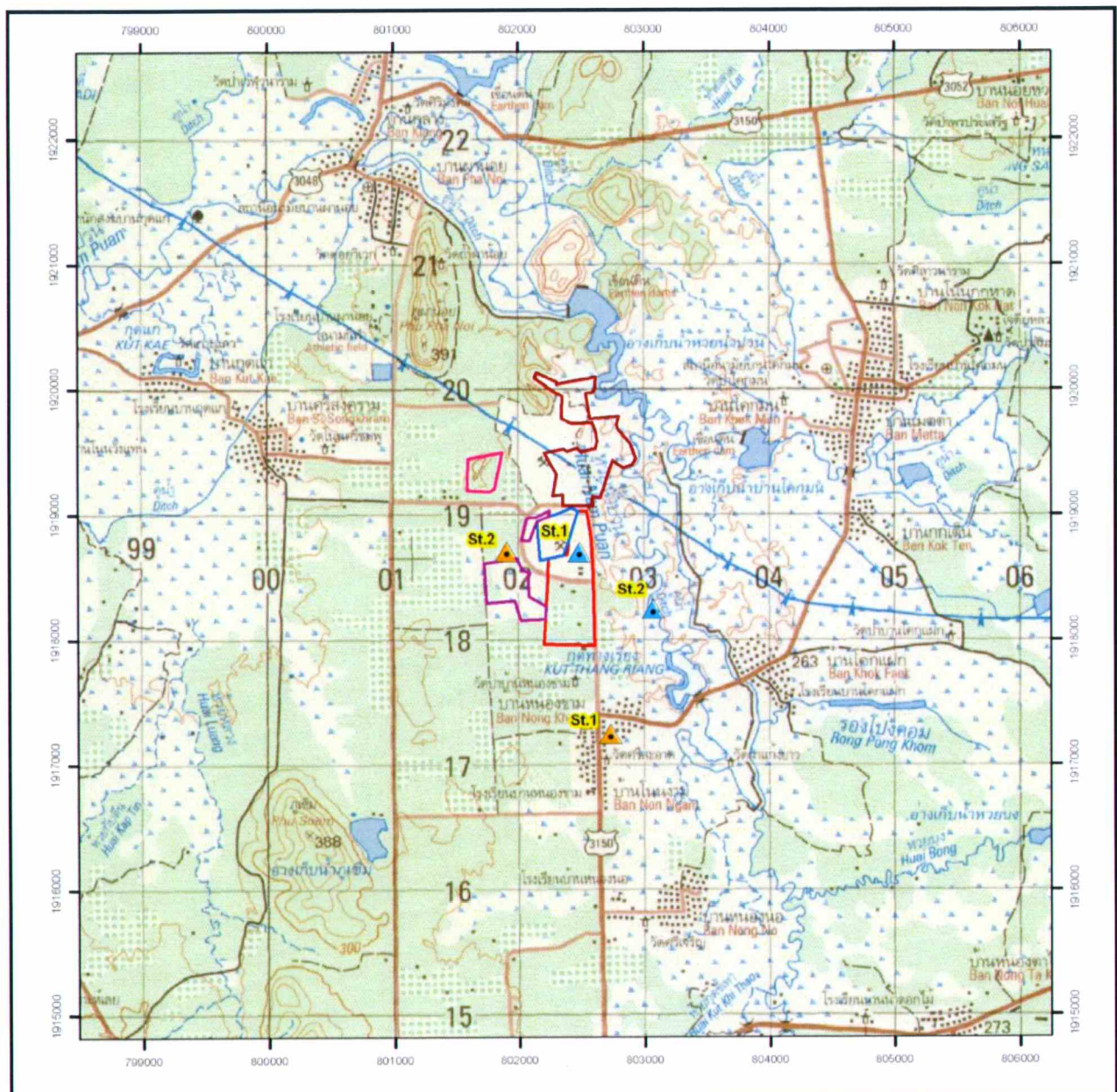
ลงนาม.....

บริษัท สหศิลาเลย จำกัด

บริษัท วี คอนซัลติง เซอร์วิส จำกัด






รับรองจำนวนหน้า 49 / 62







ที่มา : แผนที่ภูมิประเทศมาตราส่วน 1:50,000 ของกรมแผนที่ทหาร, 2543



สัญลักษณ์

-  ประทานบัตรที่ 26987/15635
-  ประทานบัตรที่ 32830/16159
-  พื้นที่ขออนุญาตเก็บขังมูลดินทรายนอกเขตเมืองแร่
-  พื้นที่ประทานบัตรข้างเคียง
-  พื้นที่คำขอประทานบัตรข้างเคียง

จุดเก็บตัวอย่างน้ำผิวดิน

- St.1  ปอรับน้ำ (sump) ภายในโครงการ
- St.2  ห้วยน้ำปวน

จุดเก็บตัวอย่างน้ำใต้ดิน

- St.1  บ่อบาดาลบ้านหนองขาม
- St.2  บ่อสังเกตการณ์ในพื้นที่โครงการ



0 .5 1 2 กิโลเมตร

รูปที่ 13 (ต่อ) แสดงจุดติดตามตรวจสอบคุณภาพสิ่งแวดล้อม

ลงนาม..

ลงนาม.....

บริษัท สหติลาเลย จำกัด

บริษัท วิ คอนซัลติง เซอร์วิส จำกัด

รับรองจำนวนหน้า 52 / 62

ภาพการปฏิบัติตามมาตรการป้องกันและแก้ไขผลกระทบ
สิ่งแวดล้อม และมาตรการติดตามตรวจสอบ
คุณภาพสิ่งแวดล้อม

รูปที่ 1 กล่องรับเรื่องราวร้องทุกข์



สำนักงานโครงการ



หมู่ที่ 1 บ้านผาน้อย



หมู่ที่ 2 บ้านกุดเกิด



หมู่ที่ 5 บ้านหนองขาม



หมู่ที่ 7 บ้านโคกแฝก



หมู่ที่ 9 บ้านหนองนอ



หมู่ที่ 12 บ้านศรีสงคราม



หมู่ที่ 16 บ้านเมตตา



หมู่ที่ 17 บ้านกกเต็น



หมู่ที่ 18 บ้านโนนงาม

รูปที่ 2 การฟื้นฟูพื้นที่ที่ผ่านการทำเหมืองและพื้นที่โครงการ



รูปที่ 3 พื้นที่เว้นการทำเหมืองและแนวต้นไม้ในพื้นที่เว้นการทำเหมือง



รูปที่ 4 แนวคันทำนบดินและคูระบายน้ำ



แนวคันทำนบดิน



คูระบายน้ำ

รูปที่ 5 พื้นที่สามเหลี่ยมขนาดเล็กที่ปรากฏตรงกลางระหว่างประตวนบัตร



รูปที่ 6 ลักษณะหน้าเหมืองของโครงการในปัจจุบัน



พื้นที่ประตวนบัตรที่ 26987/15635 (สิ้นอายุประตวนบัตรแล้ว)



พื้นที่ทำเหมืองประทานบัตรที่ 32830/16159

รูปที่ 7 แนวต้นไม้ที่ปลูกไว้ในพื้นที่โครงการ



ต้นไม้บริเวณขอบบ่อเหมือง



ต้นไม้บริเวณแนวเส้นทางทำเหมือง



แนวต้นไม้บนคันทำนบกั้นดิน



แนวต้นไม้บริเวณลานกองแร่



แนวต้นไม้บริเวณด้านหน้าสำนักงานโรงโม่หิน



แนวต้นไม้บริเวณโรงโม่หิน

รูปที่ 8 ระบบป้องกันผลกระทบสิ่งแวดล้อมจากกิจกรรมการไม่ บด และย่อยหิน



อาคารปิดคลุมโรงโม่หิน



อาคารปิดคลุมยังรับหินใหญ่



ถังครอบปลายสายพานลำเลียง



หลังคาปิดคลุมสายพานลำเลียง



ระบบสเปรย์น้ำบริเวณจุดกำเนิดฝุ่นละอองภายในโรงโม่หิน



ถนนหินบดอัดแน่น



ลานเก็บกองแร่

รูปที่ 9 การฉีดพรมน้ำเพื่อลดการฟุ้งกระจายของฝุ่นละออง





รูปที่ 10 จุดสเปรย์น้ำล้างล้อรถบรรทุก



รูปที่ 11 แนวต้นไม้บริเวณพื้นที่โรงโม่หิน





รูปที่ 12 การปิดคลุมผ้าใบกระบะรถบรรทุกและป้ายเตือนให้ปิดคลุมผ้าใบ



รูปที่ 13 รถเจาะรูระเบิดที่มีอุปกรณ์เก็บฝุ่นติดไว้กับหัวเจาะ



รูปที่ 14 สภาพเส้นทางขนส่งแร่





รูปที่ 15 ป้ายจำกัดความเร็ว



รูปที่ 16 ป้ายเตือนเวลาระเบิดหน้าเหมือง



รูปที่ 17 โรงซ่อมบำรุงของโครงการ



รูปที่ 18 เครื่องส่งสัญญาณเสียงเตือนก่อนการระเบิด



รูปที่ 19 ป้ายเตือนเวลาการปิดเส้นทาง





รูปที่ 20 ปอดักตะกอนในพื้นที่โครงการ



บ่อดักตะกอน บ1



บ่อดักตะกอน บ2



บ่อดักตะกอน บ3



บ่อดักตะกอน บ4



บ่อดักตะกอน บ5

รูปที่ 21 บ่อรับน้ำ (Sump) ชุมเหมือง



รูปที่ 22 บ่อสังเกตการณ์ในพื้นที่โครงการ



รูปที่ 23 พื้นที่เก็บกองเปลือกดินและเศษหิน



พื้นที่เก็บกองเปลือกดิน “ด1”



พื้นที่เก็บกองเปลือกดิน “ด2”



พื้นที่เก็บกองเปลือกดิน “ด3”

รูปที่ 24 ป้ายแสดงขอบเขตและข้อมูลโครงการ



รูปที่ 25 ป้ายเตือนด้านการจราจร



รูปที่ 26 ป้ายแสดงรายละเอียดเกี่ยวกับรถบรรทุกแร่ของโครงการ



รูปที่ 27 จุดชั่งน้ำหนักรถบรรทุก



รูปที่ 28 ป้ายประชาสัมพันธ์ผลการตรวจวัดคุณภาพสิ่งแวดล้อม



รูปที่ 29 ป้ายนโยบายด้านความปลอดภัยและนโยบายด้านสิ่งแวดล้อม



รูปที่ 30 การสวมใส่อุปกรณ์ป้องกันอันตรายส่วนบุคคลและป้ายเตือนด้านความปลอดภัย



รูปที่ 31 อุปกรณ์ปฐมพยาบาลเบื้องต้น



รูปที่ 32 สิ่งอำนวยความสะดวกสำหรับพนักงานของโครงการ



น้ำดื่มสำหรับพนักงาน



ห้องสุขา



บ้านพักพนักงาน



อุปกรณ์ระงับอัคคีภัย

รูปที่ 33 การตรวจวัดคุณภาพอากาศในบรรยากาศโดยทั่วไป ระหว่างวันที่ 5-8 พฤศจิกายน 2568



สำนักงานโรงโม่หินของโครงการ



โรงเรียนบ้านผาน้อย



โรงเรียนบ้านหนองขาม



วัดโนนศรีชมพู



วัดป่าโคกมน



โรงเรียนบ้านโคกแฝก

รูปที่ 34 การตรวจวัดค่าความทึบแสง ในวันที่ 5 พฤศจิกายน 2568



บริเวณยั้งรับหิน



บริเวณปากไม่หินใหญ่



บริเวณปากโม้ชั้นที่ 2



บริเวณตะแกรงล้นค้ขนาด



บริเวณปลายสายพานลำเลียง

รูปที่ 35 การตรวจวัดระดับเสียงโดยทั่วไป ระหว่างวันที่ 5-8 พฤศจิกายน 2568



สำนักงานโรงไม้หินของโครงการ



โรงเรียนบ้านผาน้อย



โรงเรียนบ้านหนองขาม



วัดโนนศรีชุมพู



วัดป่าโคกมน



โรงเรียนบ้านโคกแฝก

รูปที่ 36 การตรวจวัดค่าความสั่นสะเทือนขณะระเบิดหน้าเหมือง ในวันที่ 6 พฤศจิกายน 2568



บ้านเรือนราษฎรหลังที่ใกล้ที่สุดด้านทิศตะวันออกเฉียงใต้ของโครงการ

รูปที่ 37 การเก็บตัวอย่างน้ำผิวดิน ในวันที่ 8 พฤศจิกายน 2568



บ่อรับน้ำ (sump)



ห้วยน้ำปวน

รูปที่ 38 การเก็บตัวอย่างน้ำใต้ดิน ในวันที่ 8 พฤศจิกายน 2568



บ่อบาดาลบ้านหนองขาม



ข้อสังเกตการณ์ภายในพื้นที่โครงการ

รูปที่ 39 การสำรวจความคิดเห็นต่อการทำเหมือง



รูปที่ 40 การตรวจวัดปริมาณฝุ่นละอองขนาดเล็ก (Respirable Dust) ในวันที่ 5 พฤศจิกายน 2568



พนักงานที่ปฏิบัติงานบริเวณหน้าเหมือง



พนักงานที่ปฏิบัติงานบริเวณโรงโม่หิน

รูปที่ 41 การตรวจวัดระดับเสียงสะสม (Noise Dosimeter) ในวันที่ 13 พฤศจิกายน 2568



พนักงานที่ปฏิบัติงานบริเวณหน้าเหมือง



พนักงานที่ปฏิบัติงานบริเวณโรงโม่หิน